

池州市贵池区

禁止开垦陡坡地范围划定技术报告

池州市贵池区水利局

二〇二四年十一月

前 言

禁止开垦陡坡地范围指法律法规规定的禁止开垦坡度以上且位于耕地保护红线外的土地，是《中华人民共和国水土保持法》规定县级人民政府应当划定的区域，是开展水土流失防治和强化农林开发等生产建设活动监督管理工作的重要基础。为贯彻落实中共中央办公厅、国务院办公厅《关于加强新时代水土保持工作的意见》，在水利部统一部署下，根据《水利部办公厅关于印发水土保持重点区域划定技术指南的通知》（办水保〔2024〕2号）和有关技术规范要求，我局组织淮河水利委员会水土保持监测中心站（以下简称“水土保持监测站”）开展了池州市贵池区禁止开垦陡坡地范围划定工作，水土保持监测站成立了工作组，并于2024年11月编制完成《池州市贵池区禁止开垦陡坡地范围划定技术报告》。

池州市贵池区处于长江中下游平原与皖南丘陵山区的过渡带，矿产资源、动植物资源丰富，森林覆盖率达60%以上，境内拥有秋浦河、平天湖等知名河湖，优越的生态资源为贵池经济发展提供了物质基础，同时也对生态环境保护和水土保持工作提出了更高要求。陡坡地开垦是造成水土流失增量的重要增长点，本工作成果明确禁止开垦陡坡地范围，为贵池区加强水土保持空间管控、强化农林开发等生产建设活动的监督管理提供了重要依据。

禁止开垦陡坡地范围划定以最新水土流失动态监测成果、第三次全国国土调查资料为基础，遵循科学划定、落地准确、边界清晰、便于管理的原则，采取自上而下和自下而上相结合的方式。工作中开展

实地调查复核，征求地方有关部门意见，形成初步划定成果。初步划定贵池区 25° 以上禁垦陡坡地矢量图斑共 463 个，面积共计 64520.41hm²。划定过程中严格贯彻落实上级要求，采用高分辨率基础资料，应用新的技术，形成准确有效的成果。

目 录

前 言	- 1 -
1 基本概况	1
1.1 项目区概况	1
1.1.1 地理位置	1
1.1.1 地形地貌	1
1.1.2 气象水文	2
1.1.3 岩性土壤	2
1.1.4 植被状况	3
1.1.5 社会经济	3
1.1.6 土地利用	4
1.1.7 坡度分级	6
1.2 水土流失状况	7
1.3 水土保持工作开展情况	9
2 划定依据与技术路线	10
2.1 相关规划依据及规范性文件	10
2.2 划定技术路线	11
3 划定方法	12
3.1 基础数据收集与处理	12
3.2 数据初步处理	12
3.3 初步划定禁止开垦陡坡地范围	13
3.4 图斑边界优化修正	13
3.5 现场复核验证	13
4 划定成果	17
4.1 禁止开垦陡坡地范围初步划定	17
4.1.1 最小图斑控制面积 1 公顷	17
4.1.2 最小图斑控制面积 5 公顷	19
4.2 禁止开垦陡坡地划定范围复核调整	20
4.2.1 最小图斑控制面积 1 公顷	26
4.2.2 最小图斑控制面积 5 公顷	27
4.3 初步划定成果	28
4.3.1 最小图斑控制面积 1 公顷	28
4.3.2 最小图斑控制面积 5 公顷	30
附件:	32
附表 1 池州市贵池区禁止开垦陡坡地面积统计表	32
附表 2 禁止开垦陡坡地范围矢量数据属性表	33
附表 3 野外复核	53
附图 1 禁止开垦陡坡地划定成果	110
附图 2 不同乡镇禁止开垦陡坡地划定成果	111
附图 3 各乡镇禁止开垦陡坡地划定成果	112
附图 4 成果审查意见	120
附图 5 征求意见反馈	122

1 基本概况

1.1 项目区概况

1.1.1 地理位置

池州市贵池区位于安徽省西南部，长江中下游南岸，地处东经 117°06′至 117°50′，北纬 30°15′至 30°48′，东与青阳县、铜陵市毗邻，西和东至县接壤，南临九华山山脉，与石台县相依，北濒长江与安庆市隔江相望。

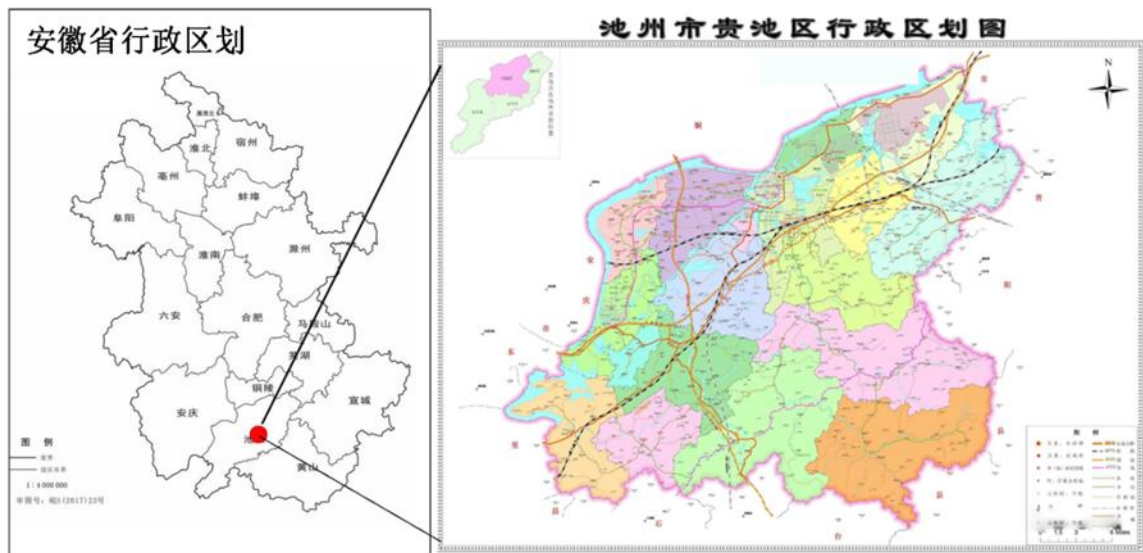


图 1.1-1 区域位置图

1.1.1 地形地貌

贵池区地质构造属于扬子准地台下扬子台坳。地势东南高、西北低，大体可分为三大地形区域，分别为南部低山区、中部丘陵区、沿江洲圩区，呈阶梯形分布。南部中低山区，群山起伏，绿树如云，是林木、茶叶的重点产区；中部丘陵区，岗垄相间，田园平整，盛产粮、油、麻、桑；北部为沿江洲圩区，江堤全长 59 公里，圩内河渠交错，平畴如毯，有“贵池粮仓”之称。

1.1.2 气象水文

贵池区地处暖温带与亚热带的过渡地带，属亚热带季风性湿润气候区。光、热、水资源丰富，气候温和，雨量适中，光照充足，无霜期长，平均无霜期 242 天。降水量在年内和年际变率较大，年降水量在 1400-1700 毫米，四季降雨分布不均，春多阴雨、夏雨集中、秋少冬干。降水量一般集中在 4~9 月份，占全年降水量的 70%左右，且梅雨季节经常发生暴雨。区内年平均温度 16.1℃，最热月 7 月，平均温度 28.7℃；最冷月 1 月，平均温度 3.1℃。适宜农作物生长的时期，大约是从 3 月 30 日至 11 月 17 日，此间，日平均温度为 10℃或以上。日照随季节变化明显，夏至昼长时间（可照时数）可达 14 小时，冬至昼长时间为 10 小时，年平均日照时间为 1900 小时左右，多年平均蒸发量 1447 毫米。

贵池区水资源非常丰富，河流、湖泊、瀑布、水库星罗棋布，部分湖泊水域宽广、水质良好，生态环境保持较好。境内主要河流湖泊有黄湓河、秋浦河、清溪河、龙舒河、白洋河、九华河、青通河、平天湖、玉镜潭、升金湖、四岭水库等。

1.1.3 岩性土壤

因地形地貌和山地垂直带影响，全区共有七个土类，十四个亚类，四十三个土属，八十三个土种。其中林地上的土壤有三个土类红壤土、黄壤土、石灰土，四个亚类。主要是发育在板岩、千枚岩、页岩残积或坡积母质上的黄红壤、黄壤，质地多为中壤、重壤，有机质含量高，土壤养分含量和变异程度从高到低依次是洲圩平原区、丘陵和山区。

土壤呈酸性，pH 值 4.5-6.0，土层厚度不等，深度在 15-70cm，一般平均 40cm，少量的石灰土主要分布在石灰岩山地，土层浅薄，岩裸较多，呈中性或碱性。区内除长江沿岸被第四纪红壤土覆盖外，其他部分地层露出良好。

1.1.4 植被状况

贵池区属皖南山区，山地植被以常绿阔叶林为主。由于人类活动及历次林业的变革，中部丘陵区、沿江圩区森林植被以人工林和人工促进天然更新林为主；南部山区尚残存不少天然林。截至 2023 年底，林地面积达 55.24 万公顷（竹林面积 3.74 万公顷），活立木总蓄积量 3389 万立方米，森林覆盖率 60.86%，居全省第二，林木绿化率达 69.10%，有百年以上古树名木 5105 株。全区湿地面积 5.57 万公顷，占国土面积 6.63%，湿地保护率 63.3%；有 5 大类自然保护地 22 处，占地面积 10.88 万公顷，占国土面积 12.95%。

1.1.5 社会经济

截至 2023 年 11 月，贵池区总面积 2505 平方公里，户籍人口 67 万人，辖 9 个镇、11 个街道。

2023 年全年实现地区生产总值（GDP）500.37 亿元，按可比价格计算，比上年增长 6.3%。分产业看，第一产业增加值 40.24 亿元，增长 4.0%；第二产业增加值 206.26 亿元，增长 5.9%；第三产业增加值 253.87 亿元，增长 6.9%。三次产业结构由上年的 8.8:41.9:49.3 调整为 8.1:41.2:50.7，工业增加值占 GDP 比重为 35.4%。人均地区生产总值 85140 元，比上年增加 6623 元。

1.1.6 土地利用

根据国土三调图斑数量统计情况来看,贵池区图斑总量为 129928 个,最小图斑面积为 0.0006hm²,最大图斑面积为 35.04km²。其中,林地图斑数量共 27360 个,最小图斑面积为 0.003hm²,最大图斑面积为 35 km²,草地图斑数量共 3844 个,最小图斑面积为 0.003 hm²,最大图斑面积为 0.19 km²。

贵池区土地利用总面积为 2505.13 km²,土地利用结构主要以林地为主,其次是耕地,其中林地面积为 1472.36km²,占国土面积 58.77%,耕地面积为 473.2km²,占国土面积 18.89%,其后是水域及水利设施用地面积为 283.13km²、住宅用地面积为 95.97km²、交通运输用地面积为 62.36km²、工矿用地面积为 52.96km²、草地面积为 17.5km²、种植园用地面积为 15.02km²、公共管理与公共服务用地面积为 12.63km²,特殊用地面积最小为 1.75 km²,仅占 0.07%。不同土地利用类型统计详见表 1.1-1、土地利用类型空间分布见图 1.1-2。

表 1.1-1 土地利用现状统计表

地类	图斑数量 (个)	总面积 (km ²)	面积占比 (%)
湿地	329	8.75	0.35
耕地	34499	473.20	18.89
种植园用地	933	15.02	0.60
林地	27360	1472.36	58.77
草地	3844	17.50	0.70
商业服务业用地	578	3.79	0.15
工矿用地	1913	52.96	2.11
住宅用地	18064	95.97	3.83
公共管理与公共服务用地	1673	12.63	0.50
特殊用地	499	1.75	0.07
交通运输用地	18373	62.36	2.49
水域及水利设施用地	18780	283.13	11.30
其它用地	2915	3.66	0.15
细化地类	168	2.05	0.08
合计	129928	2505.13	100

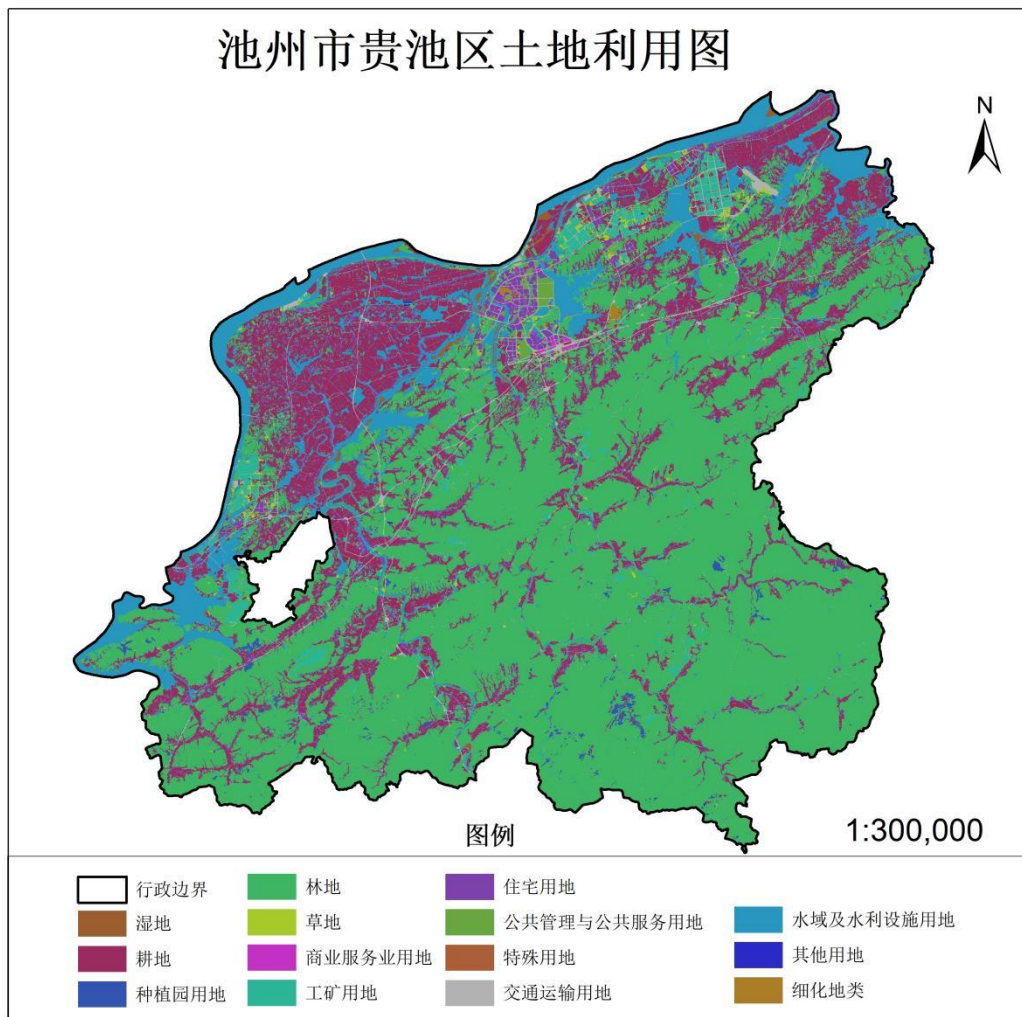


图 1.1-2 土地利用现状分布图

1.1.7 坡度分级

依据国土三调坡度分级图统计，贵池区坡度划分为 5 个等级： $\leq 2^\circ$ 、 $2-6^\circ$ 、 $6-15^\circ$ 、 $15-25^\circ$ 、 $> 25^\circ$ 。统计结果显示贵池区主要以 $\leq 2^\circ$ 坡度等级为主，约占国土面积 45.9%，其次是 $> 25^\circ$ 坡占 23.2%、 $15-25^\circ$ 坡占 15.2%， $2-6^\circ$ 坡面积最小，仅占 5.7%。从研究区的空间分布来看， $\leq 2^\circ$ 坡主要分布在贵池区西北部，包括乌沙镇、牛头山镇、秋江街道、池州市区、池州市经济开发区、江口街道和梅龙街道； $> 25^\circ$ 坡以东北-西南对角线为分界线，主要分布在贵池区东南大部分区域； $15-25^\circ$

坡主要在中部区域，分布较为零散； $\leq 2^\circ$ 坡主要沿东北-西南对角线以西分布，坡度等级空间分布图如下。

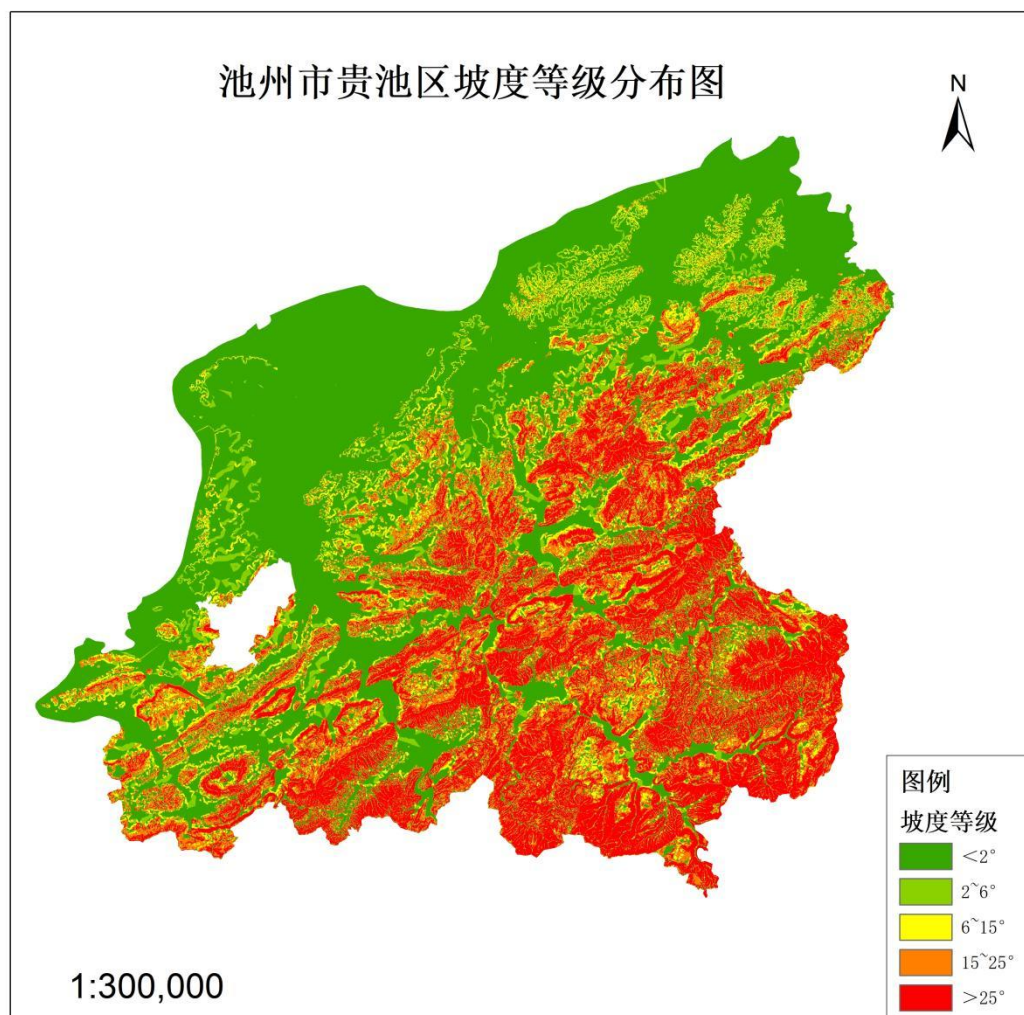


图 1.1-3 坡度等级空间分布图

1.2 水土流失状况

根据《全国水土保持规划（2015-2030年）》以及《全国水土保持规划国家级水土流失重点预防区和重点治理区复核划分成果》（办水保〔2013〕188号），贵池区不涉及国家级水土流失重点防治区。

根据《安徽省人民政府关于划定省级水土流失重点预防区和重点治理区的公告》（皖政秘〔2017〕94号），贵池区涉及安徽省九华

山-牯牛降省级水土流失重点预防区，区内涉及总面积为 772.37km²，涉及乡镇包括梅村镇、梅街镇、棠溪镇。

根据《安徽省水土保持公报（2023 年）》，贵池区水土流失总面积为 316.41km²，占总土地面积的 13.01%。其中轻度水土流失面积 290.13km²，中度水土流失面积 12.92km²，强烈及以上水土流失面积 13.36km²，分别占水土流失总面积的 90.96%、3.96%、5.08%，水土流失强度以轻度为主。全区侵蚀类型以水力侵蚀为主，水土流失主要发生在区内秋浦河、白洋河中上游、九华河中游区域。

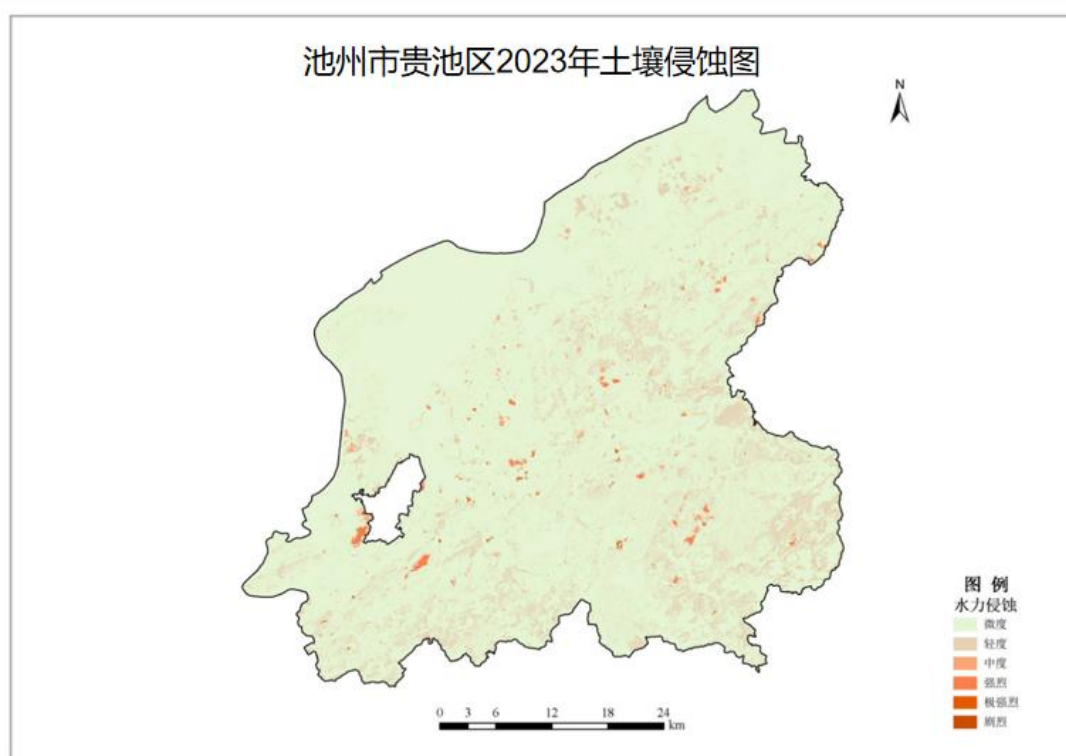


图 1.2-1 土壤侵蚀分布图

(1) 不同土地利用类型水土流失面积

耕地的水土流失面积为 19.47km²；园地的水土流失面积为 1.22km²；林地的水土流失面积为 250.47km²；草地的水土流失面积为 0.12km²；建设用地的水土流失面积为 45.13km²，裸土地水土流失面

积为 0km²。

(2) 不同坡度等级水土流失

不同坡度等级水土流失面积的统计结果显示，林地水土流失面积 250.47km²，其中≤5°的水土流失面积为 0.07km²，5~8°的水土流失面积为 0.17km²，8~15°的水土流失面积为 2.38km²，15~25°的水土流失面积为 29.14km²，25~35°的水土流失面积为 121.75km²，>35°的水土流失面积为 96.96km²。

草地水土流失面积 0.12km²，其中≤5°的水土流失面积为 0.01km²，5~8°的水土流失面积为 0.01km²，8~15°的水土流失面积为 0.06km²，15~25°的水土流失面积为 0.03km²，25~35°的水土流失面积为 0.01km²。

裸土地水土流失面积为 0km²。

1.3 水土保持工作开展情况

根据《2022 年度安徽省级监测区域水土流失动态监测成果报告（一）》，贵池区实施水土保持措施以生物措施和工程措施为主。其中，生物措施造林面积 7.87km²，封育面积 47.37 km²，工程措施梯田面积 681 km²。

自 2022 年起，贵池区开展水土保持工程建设以奖代补试点工作，对多家自愿出资投劳参与水土流失治理的建设主体进行奖补。围绕杏花村国家级生态品牌，依托国家水土保持重点工程、秋浦河生物多样性保护、林业生态、环境整治等项目，建设了杏花村生态清洁小流域国家水土保持示范工程。

2 划定依据与技术路线

禁止开垦陡坡地范围是指法律法规规定的禁止开垦坡度以上且位于耕地保护红线以外的土地（包含未开垦的土地和开垦后已实施退耕还林还草的土地）。其中，禁止开垦坡度是指根据水土保持法、省级水土保持条例或水土保持法实施办法规定，确定的禁止开垦种植农作物的陡坡地最小坡度。禁止开垦陡坡地范围与生态保护红线、自然保护地重叠的区域，除禁止开垦的要求外，还应符合生态保护红线、自然保护地等相关管控要求。

2.1 相关规划依据及规范性文件

- （1）《中华人民共和国水土保持法》（2011年3月1日施行）；
- （2）《安徽省实施〈中华人民共和国水土保持法〉办法》（2015年1月1日起施行）；
- （3）《关于加强新时代水土保持工作的意见》；
- （4）《水利部贯彻落实〈关于加强新时代水土保持工作的意见〉实施方案》；
- （5）《水利部关于加强水土保持空间管控的意见》（水保〔2024〕4号）；
- （6）《水利部办公厅关于印发水土保持重点区域划定技术指南的通知》（办水保〔2024〕2号）；
- （7）《水利部水土保持司关于加快推进水土保持重点区域划定落地工作的通知》（水保监督函〔2024〕2号）。

2.2 划定技术路线

根据水利部有关规范及要求，禁止开垦陡坡地范围划定技术路线见图 2.2-1。

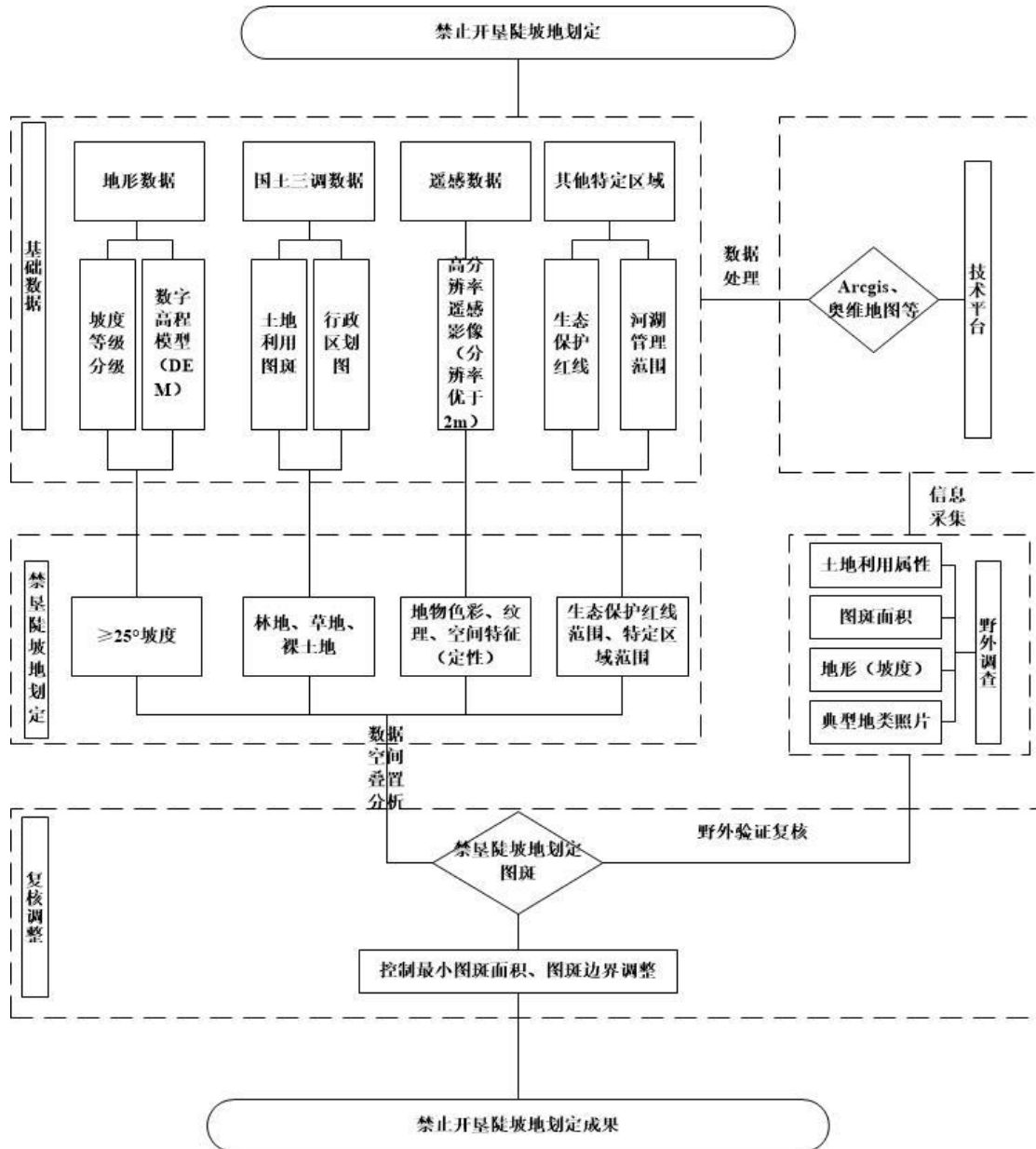


图 2.2-1 技术路线图

3 划定方法

禁止开垦陡坡地范围遵循科学划定、落地准确、边界清晰、便于管理的原则，以定量判别为主，定性判别为辅，采取自上而下和自下而上相结合的方式划定。主要工作流程包括收集相关资料和数据，数据初步处理，地理图层空间叠加，边界修正与现场复核验证等。具体划定方法和步骤如下。

3.1 基础数据收集与处理

- ①县级行政区划、乡镇行政区划矢量边界；
- ②数字高程数据（DEM，分辨率不低于 30m）；
- ③高分辨率遥感影像（空间分辨率优于 2m，有条件的区域选择更高精度的影像数据）；
- ④第三次全国国土调查数据（林地、草地、裸土地图斑矢量数据，以及自然资源部门的坡度分级数据）
- ⑤生态保护红线、基本农田保护红线矢量数据；
- ⑥涉及的大中型水库周边汇水区域、饮用水水源一级保护区等特定区域矢量边界数据。

3.2 数据初步处理

①生产坡度分级数据：禁止开垦陡坡地范围划定基本单元优先使用第三次全国国土调查成果坡度分级数据。第三次全国国土调查成果坡度分级数据不满足要求情况下，可利用数字高程数据（DEM），计算生成坡度栅格数据。根据确定的禁止开垦坡度（25°）对坡度栅格数据进行分级处理，提取禁止开垦的坡度栅格数据，然后对提取的

禁止开垦坡度栅格数据进行栅格转矢量处理，生成禁止开垦坡度矢量数据。

②提取图斑：分类统计第三次全国国土调查数据中的林地、草地、裸土地图斑矢量数据。

3.3 初步划定禁止开垦陡坡地范围

将禁止开垦坡度矢量数据与第三次全国国土调查数据中的林地、草地和裸土地图斑矢量数据进行空间叠加分析，提取林地、草地和裸土地图斑内禁止开垦的范围。对大中型水库周边汇水区域、饮用水水源一级保护区、河湖管理范围、特殊基岩母质（风化花岗岩、紫色砂页岩、红砂岩、泥质页岩）等区域有特定禁止开垦要求的，综合考虑特定要求，明确以上区域内禁止开垦陡坡地的范围。

3.4 图斑边界优化修正

结合高分辨率遥感影像目视判别，统筹考虑自然生态整体性，结合行政区划内山脉、河流、植被等地貌单元边界，以及生态保护红线矢量边界，逐个图斑对初步划定禁止开垦陡坡地范围边界进行修正。

3.5 现场复核验证

①野外调查选取

抽取不低于 3%的禁止开垦陡坡地范围图斑进行现场复核验证，重点选取近山、村镇周边、道路两侧等人为活动集中区域，以及集中连片面积在 5hm^2 以上的图斑，根据现场复核验证结果对初步划定的禁止开垦陡坡地范围进行调整，剔除面积小于 5hm^2 的图斑，对相邻图斑进行合并处理，形成最终禁止开垦陡坡地范围矢量数据。贵池区

共计选取 66 个野外复核点。野外调查图斑选取情况统计见表 3.5-1，空间分布情况见图 3.5-1。

表 3.5-1 野外调查图斑选取统计表

行政区划	调查点数量 (个)	图斑编号	备注
唐田镇	2	3417021312、3417021315	
清溪街道	3	3417021672、3417021666、 3417021628	
殷汇镇	3	3417020390、3417020409、 3417020301	
墩上街道	4	3417020904、3417020895、 3417020835、3417020780	
马衙街道	4	3417021610、3417021618、 3417021591、3417021557	
里山街道	5	3417020729、3417021048、 3417021051、3417020954、 3417020941	
牌楼镇	5	3417021496、3417021494、 3417021480、3417021437、 3417021438	
涓桥镇	5	3417020760、3417020726、 3417020697、3417020674、 3417020729	
梅村镇	8	3417020595、3417020623、 3417020623、3417020465、 3417020486、3417020497、 3417020497、3417020514	
梅街镇	19	3417020240、3417020224、 3417020241、3417020144、 3417020130、3417020130、 3417020259、3417020259、 3417020259、3417020259、 3417020079、3417020118、 3417020118、3417020097、 3417020180、3417020180、 3417020061、3417020156、 3417020156	

禁垦陡坡地划定野外复核调查表	
基本调查内容	属性值
图斑编号	15
土地利用	乔木林地 ▾
图斑边界是否正确	是 ▾
坡度	27
优势树/草种	杉木 ▾
备注1	杂木
土壤侵蚀强度	微度 ▾
备注2	

图 3.5-2 禁垦陡坡地划定野外复核调查表



图 3.5-3 野外调查现场工作

4 划定成果

4.1 禁止开垦陡坡地范围初步划定

基于第三次全国国土调查数据中的林地、草地、裸土地矢量图斑数据与坡度分级矢量数据进行空间叠置，提取林地（乔木林地、竹林地、灌木林地、其他林地）、草地（天然牧草地、人工牧草地、其他草地）、裸土地图斑内禁止开垦的范围。

最小控制图斑面积为 1 公顷，统计结果可知图斑数量 4074 个，总面积 669.23km²。其中面积 1~5 公顷图斑数量 2786 个，占总图斑数量的 68.38%，5~20 公顷图斑数量 831 个、20~50 公顷图斑数量 233 个、50~100 公顷图斑数量 109 个、100~300 公顷图斑数量 75 个、300~500 公顷图斑数量 22 个、500~700 公顷图斑数量 7 个、700~1000 公顷图斑数量 6 个、1000~3000 公顷图斑数量 5 个。禁止开垦陡坡地图斑面积范围图斑数量及面积统计见表 4.1-1。

表 4.1-1 禁止开垦陡坡地图斑面积范围图斑数量及面积统计

图斑面积范围	(3000,1000]	(1000,700]	(700,500]	(500,300]	(300,100]	(100,50]	(50,20]	(20,5]	(5,1]
图斑数量	5	6	7	22	75	109	233	831	2786
面积合计	7916.35	4948.53	4198.02	8416.45	12479.43	7449.99	7318.8 3	7978.4 2	6216.7 4

4.1.1 最小图斑控制面积 1 公顷

贵池区禁止开垦陡坡地初步划定范围 66922.79hm²（控制面积 1 公顷），图斑数量为 4074 个。其中，林地面积 66872.36hm²，图斑数量 4050 个，最大图斑面积 2918.03hm²，最小图斑面积 1hm²；草地面积 39.06hm²，图斑数量 19 个，最大图斑面积 4.29hm²，最小图斑面

积 1.021hm²；裸土地面积 11.37hm²，图斑数量 5 个，最大图斑面积 2.99hm²，最小图斑面积 1.77hm²。

表 4.1-2 禁止开垦陡坡地划定统计表（图斑控制面积 1 公顷）

土地利用类型	图斑数量(个)	图斑最大面积 (hm ²)	图斑最小面 积 (hm ²)	总面积 (hm ²)
林地	4050	2918.03	1	66872.36
草地	19	4.29	1.02	39.06
裸土地	5	2.99	1.77	11.37
合计	4074	-	-	66922.79

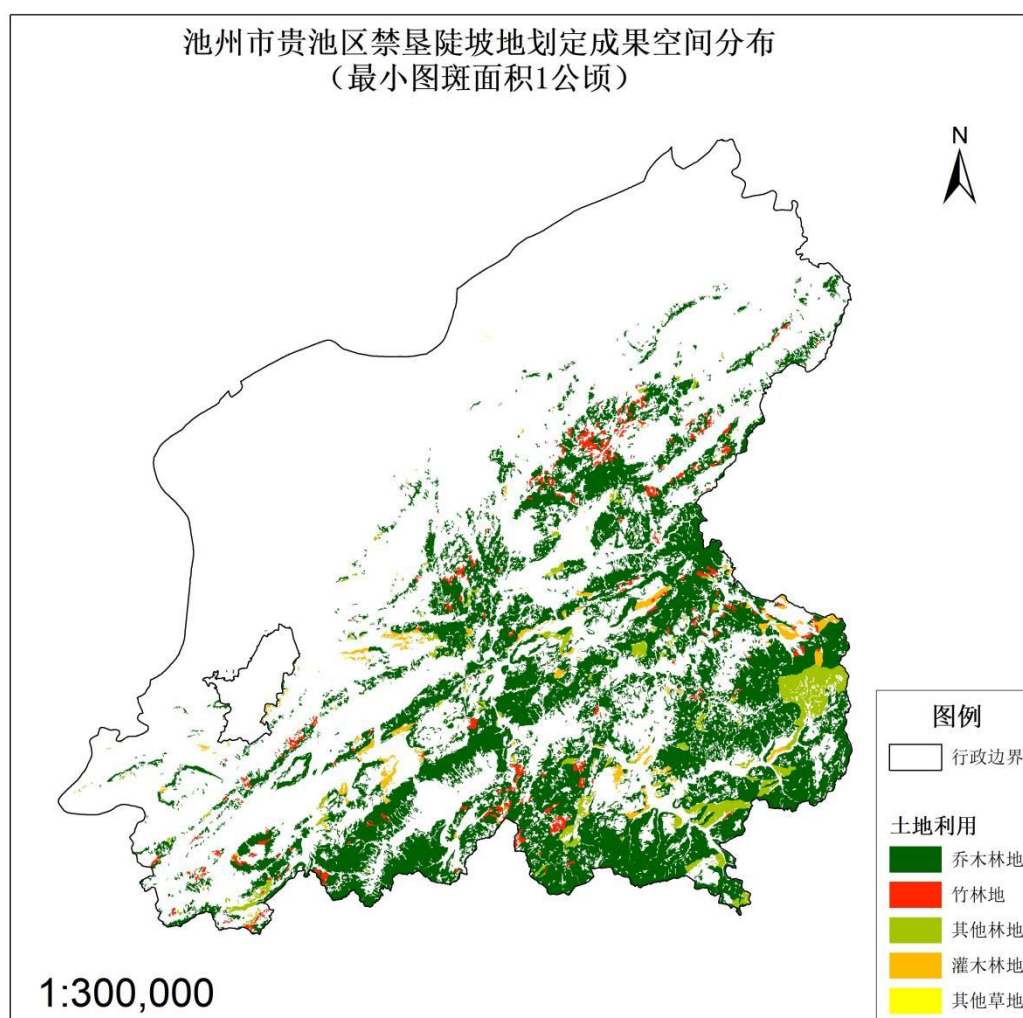


图 4.1-1 禁止开垦陡坡地划定（图斑控制面积 1 公顷）分布图

4.1.2 最小图斑控制面积 5 公顷

贵池区禁止开垦陡坡地初步划定范围 64783.80hm²（控制面积 5 公顷，图斑数量为 1387 个，土地利用类型均为林地，最大图斑面积 2953.49hm²，最小图斑面积 5hm²。

表 4.1-3 禁止开垦陡坡地划定统计表（图斑控制面积 5 公顷）

土地利用类型	图斑数量(个)	图斑最大面积 (hm ²)	图斑最小面 积 (hm ²)	总面积 (hm ²)
林地	1387	2953.49	5	64783.80
草地	-	-	-	-
裸土地	-	-	-	-
合计	1387	-	-	64783.80

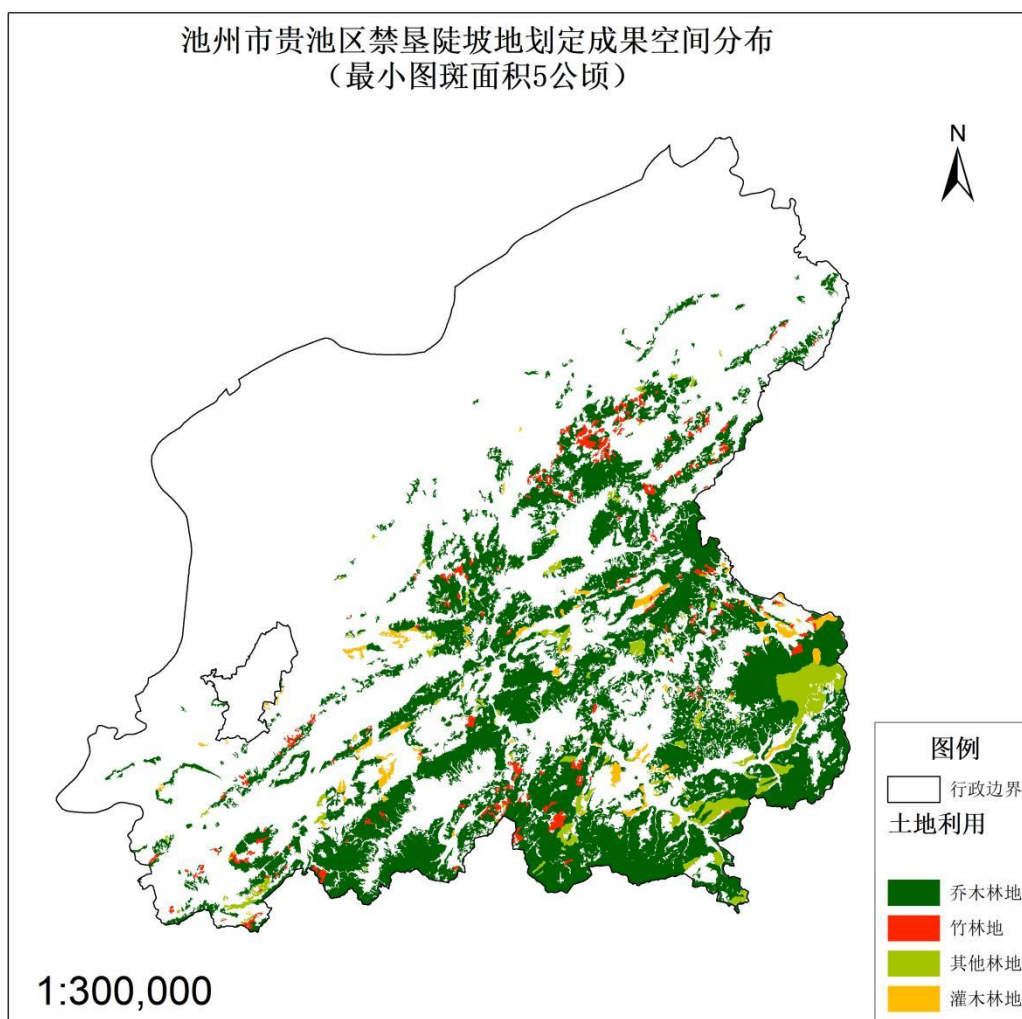


图 4.1-2 禁止开垦陡坡地划定（图斑控制面积 5 公顷）分布图

4.2 禁止开垦陡坡地划定范围复核调整

基于已有 25° 以上坡度与林地、草地、裸土地图斑叠加结果，与生态保护红线、河湖管理范围、饮用水水源一级保护区等特定区域进一步叠加调整，并参照遥感影像地物色彩纹理等特征结合野外调查复核结果对划定图斑优化调整。图斑调整主要遵循以下几项原则：

①最小图斑面积控制

在划定过程中，提出了两种方案来针对最小图斑面积进行规范，即 1 公顷和 5 公顷两种标准。对于未达到控制面积标准的图斑，将采

取消除及归并的处理方式。对于小图斑与大图斑相邻的情况，采取就近合并的原则；而对于小图斑与大图斑不相连、呈现分散分布的情况，则进行删除处理，以确保划定结果在空间位置上的精准。

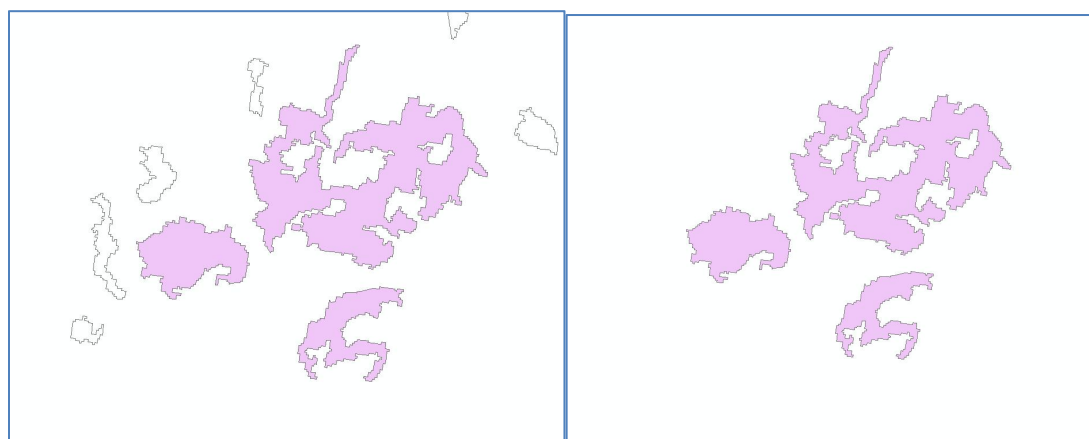
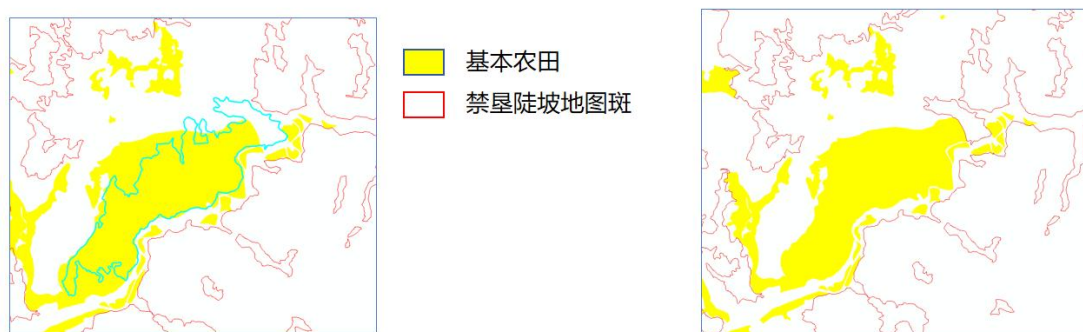


图 4.2-1 最小图斑控制（消除图斑、删除图斑）

②特定区域范围协调




禁垦陡坡地的划定范围与生态保护红线、河湖管理范围等进行叠加分析，对于图斑与特定区域存在的不一致情况，需结合实际影像及空间布局优化原则进行协调处理。针对基本农田与禁垦陡坡地划定范围之间存在的较大差异与冲突，应优先遵循基本农田保护红线的原则，进行合理规避。



4.2-2 根据特定区域删除冲突图斑

③图斑边界优化调整

综合考虑图斑准确性及合理性，针对图斑大小、边界形状空间位置等要素进行边界调整与优化，主要针对野外复核情况对于图斑部分区域进行调整，删除野外调查中实际坡度小于划定坡度的区域（3417020424、3417020319 号图斑）、删除野外调查过程中图斑属性或边界错误的图斑（如野外调查 17 号点）；此外图斑边界和转角处存在锯齿及尖锐转折等几何形状，采取图斑平滑方法结合实际情况合理设置容差值进行平滑处理。

县区：贵池区	乡镇：池州市区	图斑号：3417020424
经纬度：117.502°E, 30.640°N	坡度：17	土地利用：乔木林地
图斑属性：正确	图斑边界：正确	备注：杂木林
图斑遥感影像		
<div style="display: flex; justify-content: space-around; align-items: center;"> <div style="text-align: center;">  <p>调整前</p> </div> <div style="text-align: center;">  <p>调整后</p> </div> </div>		
现状照片		
		

县区：贵池区	乡镇：里山街道	图斑号：3417020319
经纬度：117.443°E，30.526°N	坡度：21	土地利用：其他林地
图斑属性：正确	图斑边界：正确	备注：

图斑遥感影像



调整前

调整后

现状照片



县区：贵池区	乡镇：梅街镇	图斑号：
经纬度：117.552°E，30.514°N	坡度：27	土地利用：乔木林地
图斑属性：正确	图斑边界：错误	备注：图斑内有大片耕地、图斑已删除

图斑遥感影像



现状照片





图斑边界优化前



图斑边界优化后

图 4.2-3 图斑优化平滑处理

4.2.1 最小图斑控制面积 1 公顷

贵池区禁止开垦陡坡地划定范围复核调整后总面积（控制面积 1 公顷），图斑数量 4056 个，最大图斑面积 2915.35hm²。其中，林地面积 66603.88hm²，图斑 4033 个，最大图斑面积 2915.35hm²，最小图斑面积 1hm²；草地面积 37.82hm²，图斑 18 个，最大图斑面积 4.29hm²，最小图斑面积 1.02hm²；裸土地面积 11.36hm²，图斑 5 个，最大图斑面积 2.98hm²，最小图斑面积 1.77hm²。

表 4.2-1 禁止开垦陡坡地划定统计表（图斑控制面积 1 公顷）

土地利用类型	图斑数量(个)	图斑最大面积 (hm ²)	图斑最小面积 (hm ²)	总面积 (hm ²)
林地	4033	2915.35	1	66603.88
草地	18	4.29	1.02	37.82
裸土地	5	2.98	1.77	11.36
合计	4056	-	-	66653.06

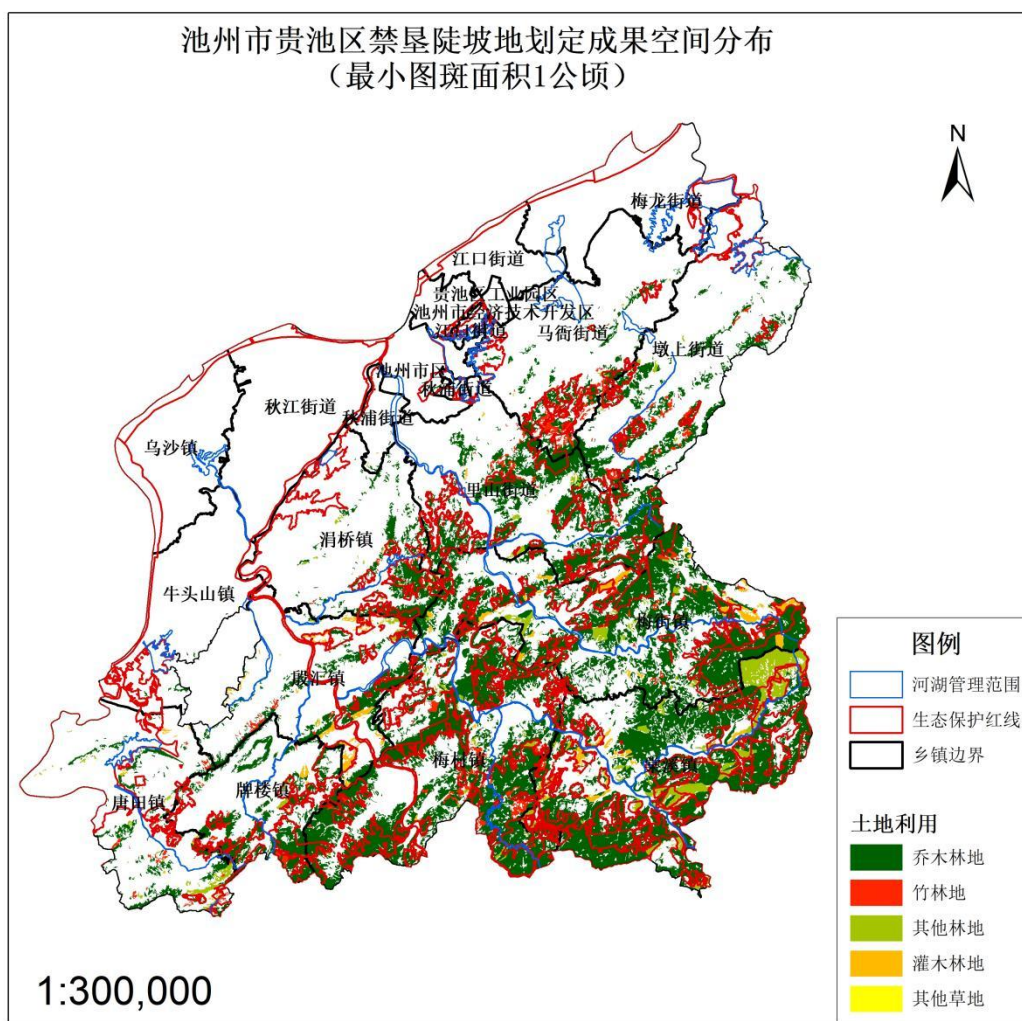


图 4.2-4 禁止开垦陡坡地划定（图斑控制面积 1 公顷）分布图

4.2.2 最小图斑控制面积 5 公顷

贵池区禁止开垦陡坡地初步划定范围 64522.26hm²（控制面积 5 公顷, 图斑 1397 个, 土地利用类型均为林地, 最大图斑面积 29.50km², 最小图斑面积 5hm², 无草地、裸土地。

表 4.2-2 禁止开垦陡坡地划定统计表（图斑控制面积 5 公顷）

土地利用类型	图斑数量(个)	图斑最大面积 (hm ²)	图斑最小面 积 (hm ²)	总面积 (hm ²)
林地	1379	2950.82	5.01	64522.26
草地	-	-	-	-

裸土地	-	-	-	-
合计	1379	-	-	64522.26

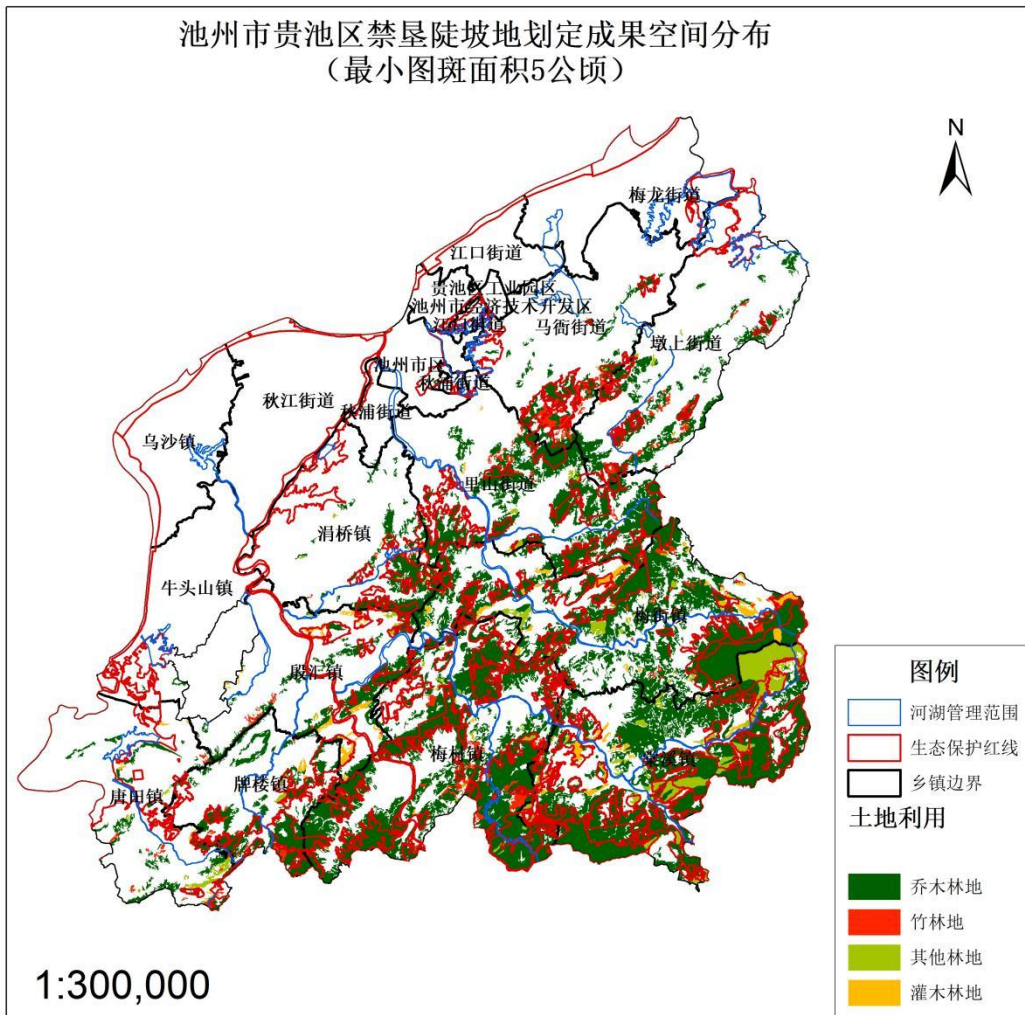


图 4.2-5 禁止开垦陡坡地划定（图斑控制面积 5 公顷）分布图

4.3 初步划定成果

4.3.1 县域划定成果

在初步划定范围复核结果基础上对图斑地类分别进行擦除，其中擦除基本耕地范围内图斑面积 227.4hm²，擦除乡镇反馈图斑面积 1.91hm²，在此基础上对图斑地类进行融合处理，贵池区禁止开垦陡坡地划定面积为 64520.41hm²，图斑数量 463 个，划定面积占国土总

面积的 25.76%，土地利用类型均为林地，其中，最大图斑面积 7228.5hm²，最小图斑面积为 5.02hm²。

表 4.3-1 禁止开垦陡坡地划定统计表（图斑控制面积 5 公顷）

土地利用类型	图斑数量(个)	图斑最大面积 (hm ²)	图斑最小面积 (hm ²)	总面积 (hm ²)
林地	463	7228.5	5.02	64520.41
草地	-	-	-	-
裸土地	-	-	-	-
合计	463	-	-	64520.41

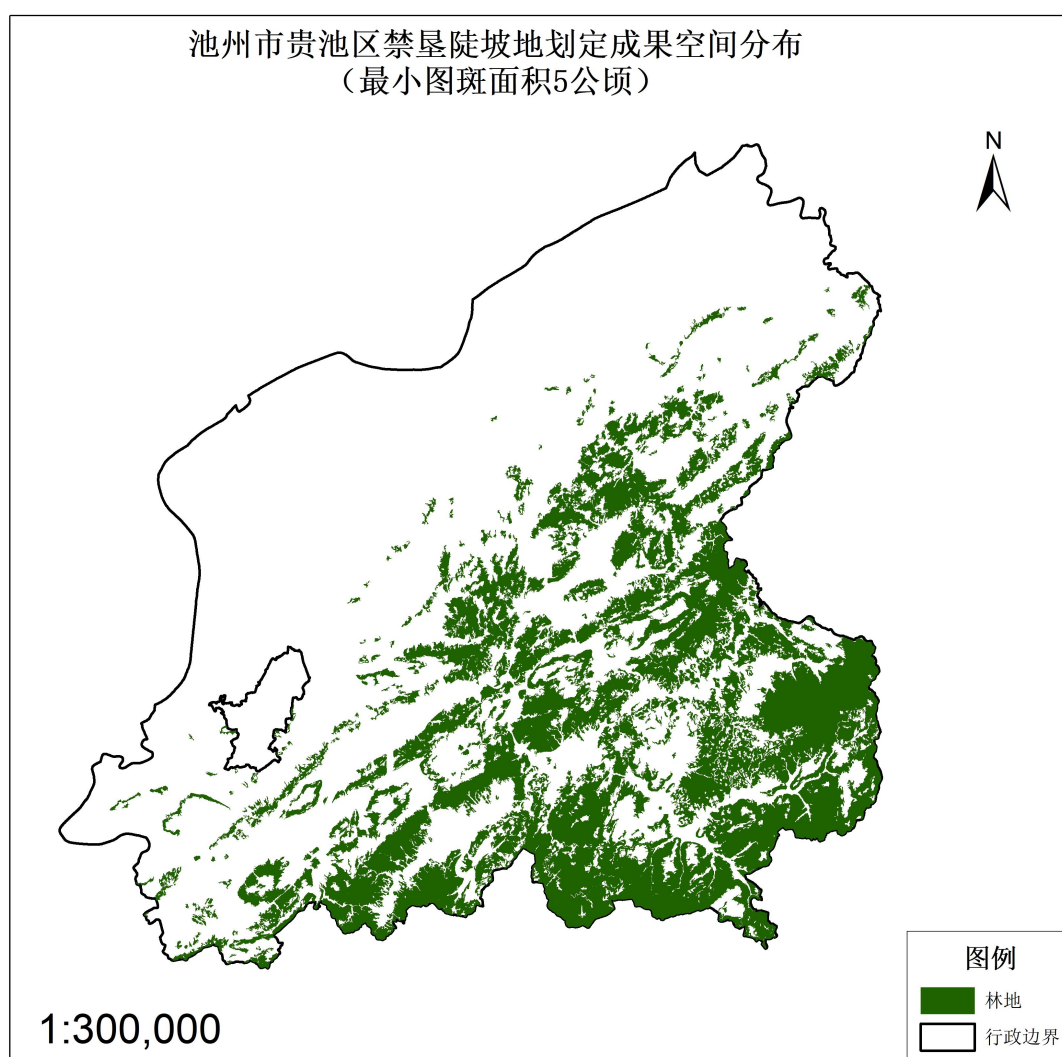


图 4.3-1 池州市贵池区禁止开垦陡坡地空间分布图

4.3.2 乡镇划定成果

按乡镇统计面积数量上来看，禁止开垦陡坡地主要分布在棠溪镇、梅村镇、梅街镇，划定面积分别为 15725.35 hm²、14091.79hm²、13147.76hm²，分别占全县禁止开垦陡坡地面积的 24.37%、21.84%、20.38%；其次为里山街道，面积为 5918.88hm²，占 9.17%；牛头山镇、杏花村街道禁止开垦陡坡地面积最小分别为 28.51hm²、21.09hm²，分别占 0.04%、0.03%。禁止开垦陡坡地划定范围空间分布来看，主要集中在贵池区东南部的棠溪、梅村和梅街三个乡镇。

表 4.3-2 不同乡镇禁止开垦陡坡地面积统计表

乡镇名称	禁止开垦陡坡地面积 (hm ²)	国土面积 (km ²)	备注
棠溪镇	15725.35	251.78	
梅村镇	14091.79	261.3	
梅街镇	13147.76	259.33	
里山街道	5918.88	148.67	
墩上街道	3271.85	198.6	
牌楼镇	3060.4	107.23	
殷汇镇	2845.6	153.22	
涓桥镇	1936.76	160.32	
马衙街道	1737.12	114.1	
唐田镇	1642.06	158.63	
清溪街道	952.31	80.62	
梅龙街道	140.93	168.87	
牛头山镇	28.51	110.64	
杏花村街道	21.09	24.54	
秋江街道	0	132.27	
乌沙镇	0	90.82	

乡镇名称	禁止开垦陡坡地面积 (hm ²)	国土面积 (km ²)	备注
江口街道	0	42	
池州市经济技术开发区	0	20.69	
清风街道	0	8.71	
池州高新区	0	6.25	
池阳街道	0	3.31	
秋浦街道	0	3.22	
合计	64520.41	2505.13	

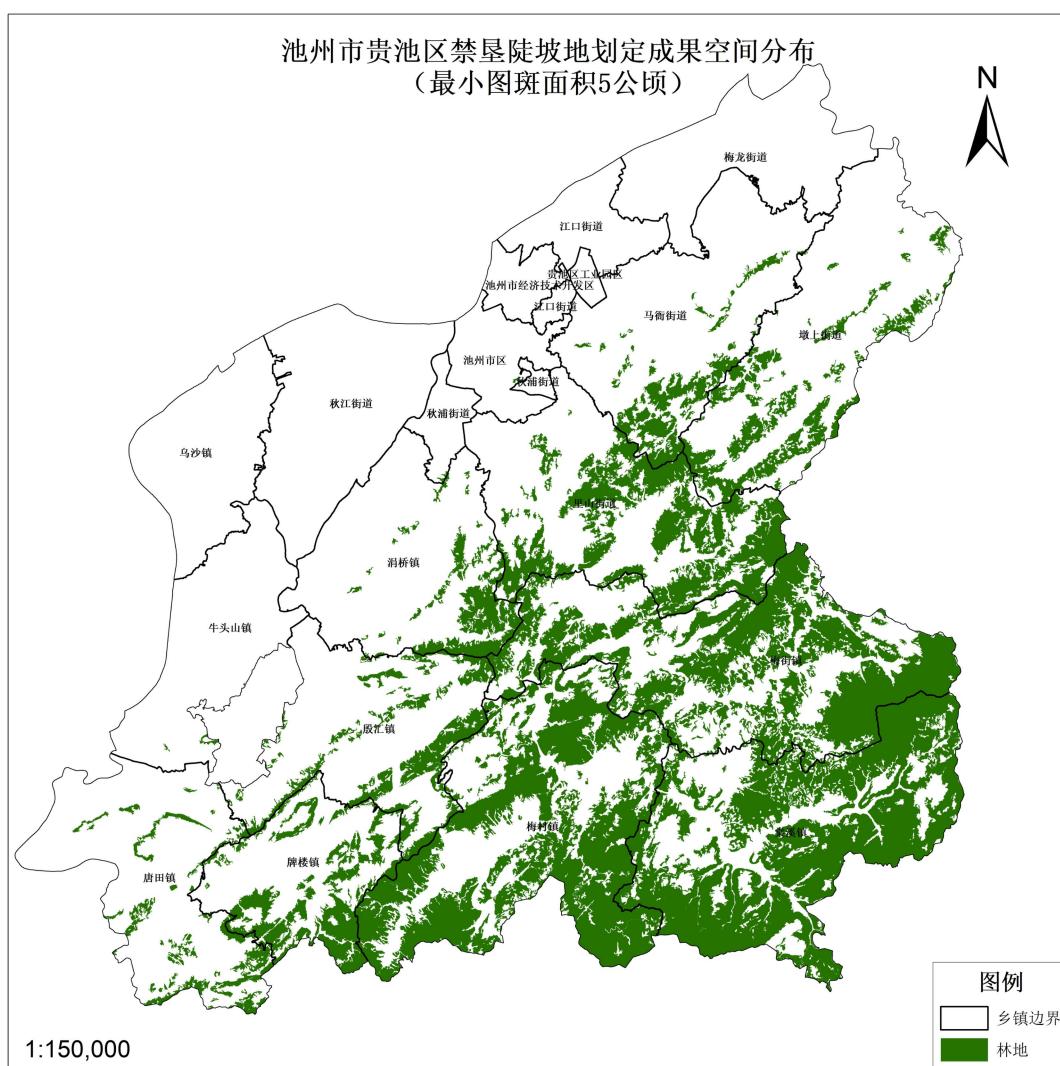


图 4.3-2 贵池区不同乡镇禁止开垦陡坡地空间分布图

附件：

附表 1 池州市贵池区禁止开垦陡坡地面积统计表

乡镇名称	禁止开垦陡坡地面积 (hm ²)	国土面积 (km ²)	备注
棠溪镇	15725.35	251.78	
梅村镇	14091.79	261.3	
梅街镇	13147.76	259.33	
里山街道	5918.88	148.67	
墩上街道	3271.85	198.6	
牌楼镇	3060.4	107.23	
殷汇镇	2845.6	153.22	
涓桥镇	1936.76	160.32	
马衙街道	1737.12	114.1	
唐田镇	1642.06	158.63	
清溪街道	952.31	80.62	
梅龙街道	140.93	168.87	
牛头山镇	28.51	110.64	
杏花村街道	21.09	24.54	
秋江街道	0	132.27	
乌沙镇	0	90.82	
江口街道	0	42	
池州市经济技术开发区	0	20.69	
清风街道	0	8.71	
池州高新区	0	6.25	
池阳街道	0	3.31	
秋浦街道	0	3.22	
合计	64520.41	2505.13	

附表2 禁止开垦陡坡地范围矢量数据属性表

FID	TBBH	SHENG	SHI	XIAN	XQHM	PDJB	DL	MJ	XZ	BZ
0	3417020001	安徽省	池州市	贵池区	341702	禁止开垦坡度 1($\geq 25^\circ$)	林地	14.62	棠溪镇	
1	3417020002	安徽省	池州市	贵池区	341702	禁止开垦坡度 1($\geq 25^\circ$)	林地	38.99	棠溪镇	
2	3417020003	安徽省	池州市	贵池区	341702	禁止开垦坡度 1($\geq 25^\circ$)	林地	6.79	棠溪镇	
3	3417020004	安徽省	池州市	贵池区	341702	禁止开垦坡度 1($\geq 25^\circ$)	林地	75.43	棠溪镇	
4	3417020005	安徽省	池州市	贵池区	341702	禁止开垦坡度 1($\geq 25^\circ$)	林地	12.63	棠溪镇	
5	3417020006	安徽省	池州市	贵池区	341702	禁止开垦坡度 1($\geq 25^\circ$)	林地	8.62	棠溪镇	
6	3417020007	安徽省	池州市	贵池区	341702	禁止开垦坡度 1($\geq 25^\circ$)	林地	367.03	棠溪镇	
7	3417020008	安徽省	池州市	贵池区	341702	禁止开垦坡度 1($\geq 25^\circ$)	林地	7.76	棠溪镇	
8	3417020009	安徽省	池州市	贵池区	341702	禁止开垦坡度 1($\geq 25^\circ$)	林地	11.53	唐田镇	
9	3417020010	安徽省	池州市	贵池区	341702	禁止开垦坡度 1($\geq 25^\circ$)	林地	29.35	唐田镇	
10	3417020011	安徽省	池州市	贵池区	341702	禁止开垦坡度 1($\geq 25^\circ$)	林地	33.05	棠溪镇	
11	3417020012	安徽省	池州市	贵池区	341702	禁止开垦坡度 1($\geq 25^\circ$)	林地	77.02	唐田镇	
12	3417020013	安徽省	池州市	贵池区	341702	禁止开垦坡度 1($\geq 25^\circ$)	林地	5.45	唐田镇	
13	3417020014	安徽省	池州市	贵池区	341702	禁止开垦坡度 1($\geq 25^\circ$)	林地	11.35	唐田镇	
14	3417020015	安徽省	池州市	贵池区	341702	禁止开垦坡度 1($\geq 25^\circ$)	林地	8.3	唐田镇	
15	3417020016	安徽省	池州市	贵池区	341702	禁止开垦坡度 1($\geq 25^\circ$)	林地	17.55	唐田镇	
16	3417020017	安徽省	池州市	贵池区	341702	禁止开垦坡度 1($\geq 25^\circ$)	林地	5.37	唐田镇	
17	3417020018	安徽省	池州市	贵池区	341702	禁止开垦坡度 1($\geq 25^\circ$)	林地	50.45	棠溪镇	
18	3417020019	安徽省	池州市	贵池区	341702	禁止开垦坡度 1($\geq 25^\circ$)	林地	33.55	唐田镇	
19	3417020020	安徽省	池州市	贵池区	341702	禁止开垦坡度 1($\geq 25^\circ$)	林地	5.72	唐田镇	
20	3417020021	安徽省	池州市	贵池区	341702	禁止开垦坡度 1($\geq 25^\circ$)	林地	5.17	唐田镇	
21	3417020022	安徽省	池州市	贵池区	341702	禁止开垦坡度 1($\geq 25^\circ$)	林地	13.74	唐田镇	

FID	TBBH	SHENG	SHI	XIAN	XQHM	PDJB	DL	MJ	XZ	BZ
22	3417020023	安徽省	池州市	贵池区	341702	禁止开垦坡度 1($\geq 25^\circ$)	林地	149.21	梅村镇	
23	3417020024	安徽省	池州市	贵池区	341702	禁止开垦坡度 1($\geq 25^\circ$)	林地	89.56	唐田镇	
24	3417020025	安徽省	池州市	贵池区	341702	禁止开垦坡度 1($\geq 25^\circ$)	林地	8.84	梅村镇	
25	3417020026	安徽省	池州市	贵池区	341702	禁止开垦坡度 1($\geq 25^\circ$)	林地	196.31	唐田镇	
26	3417020027	安徽省	池州市	贵池区	341702	禁止开垦坡度 1($\geq 25^\circ$)	林地	30.43	棠溪镇	
27	3417020028	安徽省	池州市	贵池区	341702	禁止开垦坡度 1($\geq 25^\circ$)	林地	11.64	唐田镇	
28	3417020029	安徽省	池州市	贵池区	341702	禁止开垦坡度 1($\geq 25^\circ$)	林地	8.4	唐田镇	
29	3417020030	安徽省	池州市	贵池区	341702	禁止开垦坡度 1($\geq 25^\circ$)	林地	317.73	棠溪镇, 梅村镇	
30	3417020031	安徽省	池州市	贵池区	341702	禁止开垦坡度 1($\geq 25^\circ$)	林地	7.77	唐田镇	
31	3417020032	安徽省	池州市	贵池区	341702	禁止开垦坡度 1($\geq 25^\circ$)	林地	26.64	唐田镇	
32	3417020033	安徽省	池州市	贵池区	341702	禁止开垦坡度 1($\geq 25^\circ$)	林地	18.61	梅村镇	
33	3417020034	安徽省	池州市	贵池区	341702	禁止开垦坡度 1($\geq 25^\circ$)	林地	15.26	唐田镇	
34	3417020035	安徽省	池州市	贵池区	341702	禁止开垦坡度 1($\geq 25^\circ$)	林地	11.67	梅村镇	
35	3417020036	安徽省	池州市	贵池区	341702	禁止开垦坡度 1($\geq 25^\circ$)	林地	558.22	梅村镇, 牌楼镇	
36	3417020037	安徽省	池州市	贵池区	341702	禁止开垦坡度 1($\geq 25^\circ$)	林地	95.36	唐田镇, 牌楼镇	
37	3417020038	安徽省	池州市	贵池区	341702	禁止开垦坡度 1($\geq 25^\circ$)	林地	27.44	梅村镇	
38	3417020039	安徽省	池州市	贵池区	341702	禁止开垦坡度 1($\geq 25^\circ$)	林地	190.02	牌楼镇, 唐田镇	
39	3417020040	安徽省	池州市	贵池区	341702	禁止开垦坡度 1($\geq 25^\circ$)	林地	7	梅村镇	
40	3417020041	安徽省	池州市	贵池区	341702	禁止开垦坡度 1($\geq 25^\circ$)	林地	18.75	唐田镇	
41	3417020042	安徽省	池州市	贵池区	341702	禁止开垦坡度 1($\geq 25^\circ$)	林地	20.41	梅村镇	
42	3417020043	安徽省	池州市	贵池区	341702	禁止开垦坡度 1($\geq 25^\circ$)	林地	6.43	梅村镇	
43	3417020044	安徽省	池州市	贵池区	341702	禁止开垦坡度 1($\geq 25^\circ$)	林地	52.46	唐田镇	
44	3417020045	安徽省	池州市	贵池区	341702	禁止开垦坡度 1($\geq 25^\circ$)	林地	47.33	牌楼镇	
45	3417020046	安徽省	池州市	贵池区	341702	禁止开垦坡度 1($\geq 25^\circ$)	林地	6.16	唐田镇	

FID	TBBH	SHENG	SHI	XIAN	XQHM	PDJB	DL	MJ	XZ	BZ
46	3417020047	安徽省	池州市	贵池区	341702	禁止开垦坡度 1(≥25°)	林地	17.08	梅村镇	
47	3417020048	安徽省	池州市	贵池区	341702	禁止开垦坡度 1(≥25°)	林地	5.07	唐田镇	
48	3417020049	安徽省	池州市	贵池区	341702	禁止开垦坡度 1(≥25°)	林地	29.38	牌楼镇	
49	3417020050	安徽省	池州市	贵池区	341702	禁止开垦坡度 1(≥25°)	林地	16.37	唐田镇	
50	3417020051	安徽省	池州市	贵池区	341702	禁止开垦坡度 1(≥25°)	林地	5.1	唐田镇	
51	3417020052	安徽省	池州市	贵池区	341702	禁止开垦坡度 1(≥25°)	林地	192.66	唐田镇,牌楼镇	
52	3417020053	安徽省	池州市	贵池区	341702	禁止开垦坡度 1(≥25°)	林地	6.23	梅村镇	
53	3417020054	安徽省	池州市	贵池区	341702	禁止开垦坡度 1(≥25°)	林地	12	梅村镇	
54	3417020055	安徽省	池州市	贵池区	341702	禁止开垦坡度 1(≥25°)	林地	16.15	梅村镇	
55	3417020056	安徽省	池州市	贵池区	341702	禁止开垦坡度 1(≥25°)	林地	6.96	棠溪镇	
56	3417020057	安徽省	池州市	贵池区	341702	禁止开垦坡度 1(≥25°)	林地	5.56	唐田镇	
57	3417020058	安徽省	池州市	贵池区	341702	禁止开垦坡度 1(≥25°)	林地	11.22	牌楼镇	
58	3417020059	安徽省	池州市	贵池区	341702	禁止开垦坡度 1(≥25°)	林地	272.72	唐田镇,牌楼镇	
59	3417020060	安徽省	池州市	贵池区	341702	禁止开垦坡度 1(≥25°)	林地	239.04	梅村镇	
60	3417020061	安徽省	池州市	贵池区	341702	禁止开垦坡度 1(≥25°)	林地	7.15	梅村镇	
61	3417020062	安徽省	池州市	贵池区	341702	禁止开垦坡度 1(≥25°)	林地	64.89	梅村镇	
62	3417020063	安徽省	池州市	贵池区	341702	禁止开垦坡度 1(≥25°)	林地	19.31	梅村镇	
63	3417020064	安徽省	池州市	贵池区	341702	禁止开垦坡度 1(≥25°)	林地	16.26	梅村镇	
64	3417020065	安徽省	池州市	贵池区	341702	禁止开垦坡度 1(≥25°)	林地	5.4	棠溪镇	
65	3417020066	安徽省	池州市	贵池区	341702	禁止开垦坡度 1(≥25°)	林地	26.92	牌楼镇、唐田镇	
66	3417020067	安徽省	池州市	贵池区	341702	禁止开垦坡度 1(≥25°)	林地	12.34	棠溪镇	
67	3417020068	安徽省	池州市	贵池区	341702	禁止开垦坡度 1(≥25°)	林地	100.99	牌楼镇	
68	3417020069	安徽省	池州市	贵池区	341702	禁止开垦坡度 1(≥25°)	林地	1589.79	梅村镇	
69	3417020070	安徽省	池州市	贵池区	341702	禁止开垦坡度 1(≥25°)	林地	17.73	牌楼镇	

FID	TBBH	SHENG	SHI	XIAN	XQHM	PDJB	DL	MJ	XZ	BZ
70	3417020071	安徽省	池州市	贵池区	341702	禁止开垦坡度 1(≥25°)	林地	76.9	唐田镇、牌楼镇	
71	3417020072	安徽省	池州市	贵池区	341702	禁止开垦坡度 1(≥25°)	林地	7.99	牌楼镇	
72	3417020073	安徽省	池州市	贵池区	341702	禁止开垦坡度 1(≥25°)	林地	23.47	梅村镇	
73	3417020074	安徽省	池州市	贵池区	341702	禁止开垦坡度 1(≥25°)	林地	24.16	牌楼镇	
74	3417020075	安徽省	池州市	贵池区	341702	禁止开垦坡度 1(≥25°)	林地	37.05	牌楼镇	
75	3417020076	安徽省	池州市	贵池区	341702	禁止开垦坡度 1(≥25°)	林地	17.8	牌楼镇	
76	3417020077	安徽省	池州市	贵池区	341702	禁止开垦坡度 1(≥25°)	林地	11.37	棠溪镇	
77	3417020078	安徽省	池州市	贵池区	341702	禁止开垦坡度 1(≥25°)	林地	22.61	唐田镇	
78	3417020079	安徽省	池州市	贵池区	341702	禁止开垦坡度 1(≥25°)	林地	16.62	牌楼镇	
79	3417020080	安徽省	池州市	贵池区	341702	禁止开垦坡度 1(≥25°)	林地	251.25	牌楼镇	
80	3417020081	安徽省	池州市	贵池区	341702	禁止开垦坡度 1(≥25°)	林地	13.67	唐田镇	
81	3417020082	安徽省	池州市	贵池区	341702	禁止开垦坡度 1(≥25°)	林地	8.22	棠溪镇	
82	3417020083	安徽省	池州市	贵池区	341702	禁止开垦坡度 1(≥25°)	林地	6.22	梅村镇	
83	3417020084	安徽省	池州市	贵池区	341702	禁止开垦坡度 1(≥25°)	林地	129.51	梅村镇	
84	3417020085	安徽省	池州市	贵池区	341702	禁止开垦坡度 1(≥25°)	林地	149.98	唐田镇	
85	3417020086	安徽省	池州市	贵池区	341702	禁止开垦坡度 1(≥25°)	林地	5.26	棠溪镇	
86	3417020087	安徽省	池州市	贵池区	341702	禁止开垦坡度 1(≥25°)	林地	9.09	棠溪镇	
87	3417020088	安徽省	池州市	贵池区	341702	禁止开垦坡度 1(≥25°)	林地	7.49	唐田镇	
88	3417020089	安徽省	池州市	贵池区	341702	禁止开垦坡度 1(≥25°)	林地	18.95	牌楼镇	
89	3417020090	安徽省	池州市	贵池区	341702	禁止开垦坡度 1(≥25°)	林地	5.25	梅村镇	
90	3417020091	安徽省	池州市	贵池区	341702	禁止开垦坡度 1(≥25°)	林地	23.33	梅村镇	
91	3417020092	安徽省	池州市	贵池区	341702	禁止开垦坡度 1(≥25°)	林地	31.41	牌楼镇	
92	3417020093	安徽省	池州市	贵池区	341702	禁止开垦坡度 1(≥25°)	林地	7.21	棠溪镇	
93	3417020094	安徽省	池州市	贵池区	341702	禁止开垦坡度 1(≥25°)	林地	86.07	牌楼镇	

FID	TBBH	SHENG	SHI	XIAN	XQHM	PDJB	DL	MJ	XZ	BZ
94	3417020095	安徽省	池州市	贵池区	341702	禁止开垦坡度 1(≥25°)	林地	9.01	牌楼镇,唐田镇	
95	3417020096	安徽省	池州市	贵池区	341702	禁止开垦坡度 1(≥25°)	林地	30.62	棠溪镇	
96	3417020097	安徽省	池州市	贵池区	341702	禁止开垦坡度 1(≥25°)	林地	7.78	唐田镇	
97	3417020098	安徽省	池州市	贵池区	341702	禁止开垦坡度 1(≥25°)	林地	44.21	棠溪镇	
98	3417020099	安徽省	池州市	贵池区	341702	禁止开垦坡度 1(≥25°)	林地	25.02	牌楼镇	
99	3417020100	安徽省	池州市	贵池区	341702	禁止开垦坡度 1(≥25°)	林地	39.77	牌楼镇	
100	3417020101	安徽省	池州市	贵池区	341702	禁止开垦坡度 1(≥25°)	林地	44.01	棠溪镇	
101	3417020102	安徽省	池州市	贵池区	341702	禁止开垦坡度 1(≥25°)	林地	14.08	牌楼镇	
102	3417020103	安徽省	池州市	贵池区	341702	禁止开垦坡度 1(≥25°)	林地	7.55	牌楼镇,殷汇镇	
103	3417020104	安徽省	池州市	贵池区	341702	禁止开垦坡度 1(≥25°)	林地	7.54	梅村镇	
104	3417020105	安徽省	池州市	贵池区	341702	禁止开垦坡度 1(≥25°)	林地	18.86	棠溪镇	
105	3417020106	安徽省	池州市	贵池区	341702	禁止开垦坡度 1(≥25°)	林地	6.84	梅村镇	
106	3417020107	安徽省	池州市	贵池区	341702	禁止开垦坡度 1(≥25°)	林地	15.63	唐田镇	
107	3417020108	安徽省	池州市	贵池区	341702	禁止开垦坡度 1(≥25°)	林地	9.83	梅村镇	
108	3417020109	安徽省	池州市	贵池区	341702	禁止开垦坡度 1(≥25°)	林地	9.86	牌楼镇	
109	3417020110	安徽省	池州市	贵池区	341702	禁止开垦坡度 1(≥25°)	林地	68.75	牌楼镇	
110	3417020111	安徽省	池州市	贵池区	341702	禁止开垦坡度 1(≥25°)	林地	12.76	牌楼镇	
111	3417020112	安徽省	池州市	贵池区	341702	禁止开垦坡度 1(≥25°)	林地	130.21	棠溪镇	
112	3417020113	安徽省	池州市	贵池区	341702	禁止开垦坡度 1(≥25°)	林地	2161.96	殷汇镇,牌楼镇,梅村镇	
113	3417020114	安徽省	池州市	贵池区	341702	禁止开垦坡度 1(≥25°)	林地	54.5	棠溪镇	
114	3417020115	安徽省	池州市	贵池区	341702	禁止开垦坡度 1(≥25°)	林地	5.77	梅村镇	
115	3417020116	安徽省	池州市	贵池区	341702	禁止开垦坡度 1(≥25°)	林地	114.87	牌楼镇	
116	3417020117	安徽省	池州市	贵池区	341702	禁止开垦坡度 1(≥25°)	林地	8.96	棠溪镇	
117	3417020118	安徽省	池州市	贵池区	341702	禁止开垦坡度 1(≥25°)	林地	9.98	棠溪镇	

FID	TBBH	SHENG	SHI	XIAN	XQHM	PDJB	DL	MJ	XZ	BZ
118	3417020119	安徽省	池州市	贵池区	341702	禁止开垦坡度 1(≥25°)	林地	5.81	梅村镇	
119	3417020120	安徽省	池州市	贵池区	341702	禁止开垦坡度 1(≥25°)	林地	54.8	牌楼镇	
120	3417020121	安徽省	池州市	贵池区	341702	禁止开垦坡度 1(≥25°)	林地	9.73	梅村镇	
121	3417020122	安徽省	池州市	贵池区	341702	禁止开垦坡度 1(≥25°)	林地	5.78	梅村镇	
122	3417020123	安徽省	池州市	贵池区	341702	禁止开垦坡度 1(≥25°)	林地	18.67	棠溪镇	
123	3417020124	安徽省	池州市	贵池区	341702	禁止开垦坡度 1(≥25°)	林地	2111.62	梅村镇	
124	3417020125	安徽省	池州市	贵池区	341702	禁止开垦坡度 1(≥25°)	林地	6.44	梅村镇	
125	3417020126	安徽省	池州市	贵池区	341702	禁止开垦坡度 1(≥25°)	林地	5.49	棠溪镇	
126	3417020127	安徽省	池州市	贵池区	341702	禁止开垦坡度 1(≥25°)	林地	8.74	棠溪镇	
127	3417020128	安徽省	池州市	贵池区	341702	禁止开垦坡度 1(≥25°)	林地	26.07	棠溪镇	
128	3417020129	安徽省	池州市	贵池区	341702	禁止开垦坡度 1(≥25°)	林地	32.33	唐田镇,牌楼镇	
129	3417020130	安徽省	池州市	贵池区	341702	禁止开垦坡度 1(≥25°)	林地	71.06	牌楼镇,唐田镇	
130	3417020131	安徽省	池州市	贵池区	341702	禁止开垦坡度 1(≥25°)	林地	10.84	牌楼镇	
131	3417020132	安徽省	池州市	贵池区	341702	禁止开垦坡度 1(≥25°)	林地	77.82	棠溪镇	
132	3417020133	安徽省	池州市	贵池区	341702	禁止开垦坡度 1(≥25°)	林地	119.76	梅村镇	
133	3417020134	安徽省	池州市	贵池区	341702	禁止开垦坡度 1(≥25°)	林地	6.83	梅村镇	
134	3417020135	安徽省	池州市	贵池区	341702	禁止开垦坡度 1(≥25°)	林地	150.45	牌楼镇,殷汇镇	
135	3417020136	安徽省	池州市	贵池区	341702	禁止开垦坡度 1(≥25°)	林地	72.7	梅村镇	
136	3417020137	安徽省	池州市	贵池区	341702	禁止开垦坡度 1(≥25°)	林地	9.83	牌楼镇	
137	3417020138	安徽省	池州市	贵池区	341702	禁止开垦坡度 1(≥25°)	林地	28.16	梅村镇	
138	3417020139	安徽省	池州市	贵池区	341702	禁止开垦坡度 1(≥25°)	林地	5.21	梅村镇	
139	3417020140	安徽省	池州市	贵池区	341702	禁止开垦坡度 1(≥25°)	林地	7288.5	梅村镇,棠溪镇	
140	3417020141	安徽省	池州市	贵池区	341702	禁止开垦坡度 1(≥25°)	林地	7.13	棠溪镇	
141	3417020142	安徽省	池州市	贵池区	341702	禁止开垦坡度 1(≥25°)	林地	61.24	唐田镇	

FID	TBBH	SHENG	SHI	XIAN	XQHM	PDJB	DL	MJ	XZ	BZ
142	3417020143	安徽省	池州市	贵池区	341702	禁止开垦坡度 1(≥25°)	林地	14.22	牌楼镇	
143	3417020144	安徽省	池州市	贵池区	341702	禁止开垦坡度 1(≥25°)	林地	9.36	棠溪镇,梅街镇	
144	3417020145	安徽省	池州市	贵池区	341702	禁止开垦坡度 1(≥25°)	林地	6.36	梅村镇	
145	3417020146	安徽省	池州市	贵池区	341702	禁止开垦坡度 1(≥25°)	林地	4763.4	棠溪镇	
146	3417020147	安徽省	池州市	贵池区	341702	禁止开垦坡度 1(≥25°)	林地	29.89	牌楼镇	
147	3417020148	安徽省	池州市	贵池区	341702	禁止开垦坡度 1(≥25°)	林地	145.46	殷汇镇,牌楼镇	
148	3417020149	安徽省	池州市	贵池区	341702	禁止开垦坡度 1(≥25°)	林地	8.93	牌楼镇	
149	3417020150	安徽省	池州市	贵池区	341702	禁止开垦坡度 1(≥25°)	林地	5.69	梅村镇	
150	3417020151	安徽省	池州市	贵池区	341702	禁止开垦坡度 1(≥25°)	林地	13.58	唐田镇,殷汇镇	
151	3417020152	安徽省	池州市	贵池区	341702	禁止开垦坡度 1(≥25°)	林地	139.2	牌楼镇,唐田镇,殷汇镇	
152	3417020153	安徽省	池州市	贵池区	341702	禁止开垦坡度 1(≥25°)	林地	5.36	梅村镇	
153	3417020154	安徽省	池州市	贵池区	341702	禁止开垦坡度 1(≥25°)	林地	56.51	梅村镇,殷汇镇	
154	3417020155	安徽省	池州市	贵池区	341702	禁止开垦坡度 1(≥25°)	林地	5.46	梅村镇	
155	3417020156	安徽省	池州市	贵池区	341702	禁止开垦坡度 1(≥25°)	林地	5.52	棠溪镇	
156	3417020157	安徽省	池州市	贵池区	341702	禁止开垦坡度 1(≥25°)	林地	11.51	梅村镇	
157	3417020158	安徽省	池州市	贵池区	341702	禁止开垦坡度 1(≥25°)	林地	35.46	唐田镇	
158	3417020159	安徽省	池州市	贵池区	341702	禁止开垦坡度 1(≥25°)	林地	60.78	棠溪镇	
159	3417020160	安徽省	池州市	贵池区	341702	禁止开垦坡度 1(≥25°)	林地	288.63	梅村镇,棠溪镇	
160	3417020161	安徽省	池州市	贵池区	341702	禁止开垦坡度 1(≥25°)	林地	15.47	梅村镇	
161	3417020162	安徽省	池州市	贵池区	341702	禁止开垦坡度 1(≥25°)	林地	9.18	唐田镇	
162	3417020163	安徽省	池州市	贵池区	341702	禁止开垦坡度 1(≥25°)	林地	6.01	唐田镇	
163	3417020164	安徽省	池州市	贵池区	341702	禁止开垦坡度 1(≥25°)	林地	193.62	牌楼镇	
164	3417020165	安徽省	池州市	贵池区	341702	禁止开垦坡度 1(≥25°)	林地	6.59	棠溪镇	
165	3417020166	安徽省	池州市	贵池区	341702	禁止开垦坡度 1(≥25°)	林地	5.75	唐田镇	

FID	TBBH	SHENG	SHI	XIAN	XQHM	PDJB	DL	MJ	XZ	BZ
166	3417020167	安徽省	池州市	贵池区	341702	禁止开垦坡度 1(≥25°)	林地	32.82	梅村镇	
167	3417020168	安徽省	池州市	贵池区	341702	禁止开垦坡度 1(≥25°)	林地	17.18	棠溪镇,梅街镇	
168	3417020169	安徽省	池州市	贵池区	341702	禁止开垦坡度 1(≥25°)	林地	10.04	梅村镇	
169	3417020170	安徽省	池州市	贵池区	341702	禁止开垦坡度 1(≥25°)	林地	60.01	唐田镇	
170	3417020171	安徽省	池州市	贵池区	341702	禁止开垦坡度 1(≥25°)	林地	15.44	梅街镇	
171	3417020172	安徽省	池州市	贵池区	341702	禁止开垦坡度 1(≥25°)	林地	6.79	唐田镇,殷汇镇	
172	3417020173	安徽省	池州市	贵池区	341702	禁止开垦坡度 1(≥25°)	林地	46.73	棠溪镇,梅街镇	
173	3417020174	安徽省	池州市	贵池区	341702	禁止开垦坡度 1(≥25°)	林地	41.34	唐田镇	
174	3417020175	安徽省	池州市	贵池区	341702	禁止开垦坡度 1(≥25°)	林地	13.33	殷汇镇	
175	3417020176	安徽省	池州市	贵池区	341702	禁止开垦坡度 1(≥25°)	林地	6.69	唐田镇	
176	3417020177	安徽省	池州市	贵池区	341702	禁止开垦坡度 1(≥25°)	林地	9.46	殷汇镇,梅村镇	
177	3417020178	安徽省	池州市	贵池区	341702	禁止开垦坡度 1(≥25°)	林地	7.23	梅街镇	
178	3417020179	安徽省	池州市	贵池区	341702	禁止开垦坡度 1(≥25°)	林地	16.59	梅村镇	
179	3417020180	安徽省	池州市	贵池区	341702	禁止开垦坡度 1(≥25°)	林地	29.38	唐田镇	
180	3417020181	安徽省	池州市	贵池区	341702	禁止开垦坡度 1(≥25°)	林地	11.21	梅街镇	
181	3417020182	安徽省	池州市	贵池区	341702	禁止开垦坡度 1(≥25°)	林地	23.58	殷汇镇	
182	3417020183	安徽省	池州市	贵池区	341702	禁止开垦坡度 1(≥25°)	林地	102.17	梅村镇,殷汇镇	
183	3417020184	安徽省	池州市	贵池区	341702	禁止开垦坡度 1(≥25°)	林地	296.45	牌楼镇,殷汇镇	
184	3417020185	安徽省	池州市	贵池区	341702	禁止开垦坡度 1(≥25°)	林地	140.81	梅村镇	
185	3417020186	安徽省	池州市	贵池区	341702	禁止开垦坡度 1(≥25°)	林地	10.2	梅村镇	
186	3417020187	安徽省	池州市	贵池区	341702	禁止开垦坡度 1(≥25°)	林地	5.95	梅村镇	
187	3417020188	安徽省	池州市	贵池区	341702	禁止开垦坡度 1(≥25°)	林地	6.33	梅街镇	
188	3417020189	安徽省	池州市	贵池区	341702	禁止开垦坡度 1(≥25°)	林地	8.33	梅街镇	
189	3417020190	安徽省	池州市	贵池区	341702	禁止开垦坡度 1(≥25°)	林地	13.5	梅村镇	

FID	TBBH	SHENG	SHI	XIAN	XQHM	PDJB	DL	MJ	XZ	BZ
190	3417020191	安徽省	池州市	贵池区	341702	禁止开垦坡度 1(≥25°)	林地	9.84	梅街镇	
191	3417020192	安徽省	池州市	贵池区	341702	禁止开垦坡度 1(≥25°)	林地	5.12	殷汇镇,唐田镇	
192	3417020193	安徽省	池州市	贵池区	341702	禁止开垦坡度 1(≥25°)	林地	5.95	梅村镇	
193	3417020194	安徽省	池州市	贵池区	341702	禁止开垦坡度 1(≥25°)	林地	14.09	唐田镇	
194	3417020195	安徽省	池州市	贵池区	341702	禁止开垦坡度 1(≥25°)	林地	12.86	梅街镇	
195	3417020196	安徽省	池州市	贵池区	341702	禁止开垦坡度 1(≥25°)	林地	5.9	梅街镇	
196	3417020197	安徽省	池州市	贵池区	341702	禁止开垦坡度 1(≥25°)	林地	10.9	梅街镇	
197	3417020198	安徽省	池州市	贵池区	341702	禁止开垦坡度 1(≥25°)	林地	11.13	梅街镇	
198	3417020199	安徽省	池州市	贵池区	341702	禁止开垦坡度 1(≥25°)	林地	1546.57	殷汇镇,梅村镇	
199	3417020200	安徽省	池州市	贵池区	341702	禁止开垦坡度 1(≥25°)	林地	7.28	梅街镇	
200	3417020201	安徽省	池州市	贵池区	341702	禁止开垦坡度 1(≥25°)	林地	5.3	梅街镇	
201	3417020202	安徽省	池州市	贵池区	341702	禁止开垦坡度 1(≥25°)	林地	8.62	梅村镇	
202	3417020203	安徽省	池州市	贵池区	341702	禁止开垦坡度 1(≥25°)	林地	239.54	梅村镇,棠溪镇,梅街镇	
203	3417020204	安徽省	池州市	贵池区	341702	禁止开垦坡度 1(≥25°)	林地	9.96	殷汇镇	
204	3417020205	安徽省	池州市	贵池区	341702	禁止开垦坡度 1(≥25°)	林地	61.55	梅街镇	
205	3417020206	安徽省	池州市	贵池区	341702	禁止开垦坡度 1(≥25°)	林地	66.82	梅村镇	
206	3417020207	安徽省	池州市	贵池区	341702	禁止开垦坡度 1(≥25°)	林地	267.79	牌楼镇,殷汇镇	
207	3417020208	安徽省	池州市	贵池区	341702	禁止开垦坡度 1(≥25°)	林地	8.44	殷汇镇	
208	3417020209	安徽省	池州市	贵池区	341702	禁止开垦坡度 1(≥25°)	林地	9.69	梅街镇	
209	3417020210	安徽省	池州市	贵池区	341702	禁止开垦坡度 1(≥25°)	林地	13.44	梅街镇	
210	3417020211	安徽省	池州市	贵池区	341702	禁止开垦坡度 1(≥25°)	林地	38.37	梅街镇	
211	3417020212	安徽省	池州市	贵池区	341702	禁止开垦坡度 1(≥25°)	林地	8.88	殷汇镇	
212	3417020213	安徽省	池州市	贵池区	341702	禁止开垦坡度 1(≥25°)	林地	67.07	梅街镇	
213	3417020214	安徽省	池州市	贵池区	341702	禁止开垦坡度 1(≥25°)	林地	78.97	梅街镇	

FID	TBBH	SHENG	SHI	XIAN	XQHM	PDJB	DL	MJ	XZ	BZ
214	3417020215	安徽省	池州市	贵池区	341702	禁止开垦坡度 1(≥25°)	林地	2120.22	梅街镇,棠溪镇	
215	3417020216	安徽省	池州市	贵池区	341702	禁止开垦坡度 1(≥25°)	林地	10.39	梅街镇	
216	3417020217	安徽省	池州市	贵池区	341702	禁止开垦坡度 1(≥25°)	林地	23.66	梅村镇	
217	3417020218	安徽省	池州市	贵池区	341702	禁止开垦坡度 1(≥25°)	林地	7.62	梅街镇	
218	3417020219	安徽省	池州市	贵池区	341702	禁止开垦坡度 1(≥25°)	林地	127.4	梅村镇	
219	3417020220	安徽省	池州市	贵池区	341702	禁止开垦坡度 1(≥25°)	林地	9.82	殷汇镇	
220	3417020221	安徽省	池州市	贵池区	341702	禁止开垦坡度 1(≥25°)	林地	20.13	梅村镇	
221	3417020222	安徽省	池州市	贵池区	341702	禁止开垦坡度 1(≥25°)	林地	5.64	殷汇镇	
222	3417020223	安徽省	池州市	贵池区	341702	禁止开垦坡度 1(≥25°)	林地	11.36	殷汇镇	
223	3417020224	安徽省	池州市	贵池区	341702	禁止开垦坡度 1(≥25°)	林地	23.76	梅街镇	
224	3417020225	安徽省	池州市	贵池区	341702	禁止开垦坡度 1(≥25°)	林地	6.22	殷汇镇	
225	3417020226	安徽省	池州市	贵池区	341702	禁止开垦坡度 1(≥25°)	林地	36.92	梅街镇	
226	3417020227	安徽省	池州市	贵池区	341702	禁止开垦坡度 1(≥25°)	林地	31.81	梅街镇	
227	3417020228	安徽省	池州市	贵池区	341702	禁止开垦坡度 1(≥25°)	林地	57.84	殷汇镇	
228	3417020229	安徽省	池州市	贵池区	341702	禁止开垦坡度 1(≥25°)	林地	26.7	梅村镇	
229	3417020230	安徽省	池州市	贵池区	341702	禁止开垦坡度 1(≥25°)	林地	19.26	梅街镇	
230	3417020231	安徽省	池州市	贵池区	341702	禁止开垦坡度 1(≥25°)	林地	11.76	牛头山镇	
231	3417020232	安徽省	池州市	贵池区	341702	禁止开垦坡度 1(≥25°)	林地	41.89	梅街镇	
232	3417020233	安徽省	池州市	贵池区	341702	禁止开垦坡度 1(≥25°)	林地	341.98	梅街镇	
233	3417020234	安徽省	池州市	贵池区	341702	禁止开垦坡度 1(≥25°)	林地	8.23	殷汇镇	
234	3417020235	安徽省	池州市	贵池区	341702	禁止开垦坡度 1(≥25°)	林地	5.62	梅街镇	
235	3417020236	安徽省	池州市	贵池区	341702	禁止开垦坡度 1(≥25°)	林地	6.38	牛头山镇	
236	3417020237	安徽省	池州市	贵池区	341702	禁止开垦坡度 1(≥25°)	林地	6.43	殷汇镇	
237	3417020238	安徽省	池州市	贵池区	341702	禁止开垦坡度 1(≥25°)	林地	8.12	梅村镇	

FID	TBBH	SHENG	SHI	XIAN	XQHM	PDJB	DL	MJ	XZ	BZ
238	3417020239	安徽省	池州市	贵池区	341702	禁止开垦坡度 1(≥25°)	林地	943.28	梅村镇,殷汇镇	
239	3417020240	安徽省	池州市	贵池区	341702	禁止开垦坡度 1(≥25°)	林地	31.08	梅村镇	
240	3417020241	安徽省	池州市	贵池区	341702	禁止开垦坡度 1(≥25°)	林地	19.59	殷汇镇	
241	3417020242	安徽省	池州市	贵池区	341702	禁止开垦坡度 1(≥25°)	林地	99.8	梅街镇	
242	3417020243	安徽省	池州市	贵池区	341702	禁止开垦坡度 1(≥25°)	林地	10.37	牛头山镇	
243	3417020244	安徽省	池州市	贵池区	341702	禁止开垦坡度 1(≥25°)	林地	8	殷汇镇	
244	3417020245	安徽省	池州市	贵池区	341702	禁止开垦坡度 1(≥25°)	林地	11.4	殷汇镇	
245	3417020246	安徽省	池州市	贵池区	341702	禁止开垦坡度 1(≥25°)	林地	6.23	梅街镇	
246	3417020247	安徽省	池州市	贵池区	341702	禁止开垦坡度 1(≥25°)	林地	41.08	殷汇镇	
247	3417020248	安徽省	池州市	贵池区	341702	禁止开垦坡度 1(≥25°)	林地	14.69	梅街镇	
248	3417020249	安徽省	池州市	贵池区	341702	禁止开垦坡度 1(≥25°)	林地	6.19	梅街镇	
249	3417020250	安徽省	池州市	贵池区	341702	禁止开垦坡度 1(≥25°)	林地	12.94	梅街镇	
250	3417020251	安徽省	池州市	贵池区	341702	禁止开垦坡度 1(≥25°)	林地	2521.22	梅街镇,梅村镇	
251	3417020252	安徽省	池州市	贵池区	341702	禁止开垦坡度 1(≥25°)	林地	152.22	梅街镇,梅村镇	
252	3417020253	安徽省	池州市	贵池区	341702	禁止开垦坡度 1(≥25°)	林地	5.88	梅街镇	
253	3417020254	安徽省	池州市	贵池区	341702	禁止开垦坡度 1(≥25°)	林地	118.01	殷汇镇	
254	3417020255	安徽省	池州市	贵池区	341702	禁止开垦坡度 1(≥25°)	林地	12.7	殷汇镇	
255	3417020256	安徽省	池州市	贵池区	341702	禁止开垦坡度 1(≥25°)	林地	6.43	殷汇镇	
256	3417020257	安徽省	池州市	贵池区	341702	禁止开垦坡度 1(≥25°)	林地	6555.24	棠溪镇,梅街镇	
257	3417020258	安徽省	池州市	贵池区	341702	禁止开垦坡度 1(≥25°)	林地	7.31	殷汇镇	
258	3417020259	安徽省	池州市	贵池区	341702	禁止开垦坡度 1(≥25°)	林地	19.81	殷汇镇	
259	3417020260	安徽省	池州市	贵池区	341702	禁止开垦坡度 1(≥25°)	林地	9.99	梅街镇	
260	3417020261	安徽省	池州市	贵池区	341702	禁止开垦坡度 1(≥25°)	林地	34.47	梅村镇	
261	3417020262	安徽省	池州市	贵池区	341702	禁止开垦坡度 1(≥25°)	林地	9.54	殷汇镇	

FID	TBBH	SHENG	SHI	XIAN	XQHM	PDJB	DL	MJ	XZ	BZ
262	3417020263	安徽省	池州市	贵池区	341702	禁止开垦坡度 1(≥25°)	林地	7.99	殷汇镇	
263	3417020264	安徽省	池州市	贵池区	341702	禁止开垦坡度 1(≥25°)	林地	43.26	梅街镇	
264	3417020265	安徽省	池州市	贵池区	341702	禁止开垦坡度 1(≥25°)	林地	13.1	殷汇镇	
265	3417020266	安徽省	池州市	贵池区	341702	禁止开垦坡度 1(≥25°)	林地	5.5	殷汇镇	
266	3417020267	安徽省	池州市	贵池区	341702	禁止开垦坡度 1(≥25°)	林地	8.09	梅街镇	
267	3417020268	安徽省	池州市	贵池区	341702	禁止开垦坡度 1(≥25°)	林地	6.09	梅街镇	
268	3417020269	安徽省	池州市	贵池区	341702	禁止开垦坡度 1(≥25°)	林地	9.66	殷汇镇	
269	3417020270	安徽省	池州市	贵池区	341702	禁止开垦坡度 1(≥25°)	林地	12.63	殷汇镇	
270	3417020271	安徽省	池州市	贵池区	341702	禁止开垦坡度 1(≥25°)	林地	8.67	梅街镇	
271	3417020272	安徽省	池州市	贵池区	341702	禁止开垦坡度 1(≥25°)	林地	29.89	梅街镇	
272	3417020273	安徽省	池州市	贵池区	341702	禁止开垦坡度 1(≥25°)	林地	487.63	梅村镇,梅街镇	
273	3417020274	安徽省	池州市	贵池区	341702	禁止开垦坡度 1(≥25°)	林地	5.68	殷汇镇	
274	3417020275	安徽省	池州市	贵池区	341702	禁止开垦坡度 1(≥25°)	林地	13.37	殷汇镇	
275	3417020276	安徽省	池州市	贵池区	341702	禁止开垦坡度 1(≥25°)	林地	7.77	殷汇镇	
276	3417020277	安徽省	池州市	贵池区	341702	禁止开垦坡度 1(≥25°)	林地	36.13	殷汇镇	
277	3417020278	安徽省	池州市	贵池区	341702	禁止开垦坡度 1(≥25°)	林地	41.81	殷汇镇	
278	3417020279	安徽省	池州市	贵池区	341702	禁止开垦坡度 1(≥25°)	林地	15.79	梅街镇	
279	3417020280	安徽省	池州市	贵池区	341702	禁止开垦坡度 1(≥25°)	林地	12.06	殷汇镇	
280	3417020281	安徽省	池州市	贵池区	341702	禁止开垦坡度 1(≥25°)	林地	1073.13	梅街镇	
281	3417020282	安徽省	池州市	贵池区	341702	禁止开垦坡度 1(≥25°)	林地	79.62	梅街镇	
282	3417020283	安徽省	池州市	贵池区	341702	禁止开垦坡度 1(≥25°)	林地	125.8	梅街镇	
283	3417020284	安徽省	池州市	贵池区	341702	禁止开垦坡度 1(≥25°)	林地	39.35	梅街镇	
284	3417020285	安徽省	池州市	贵池区	341702	禁止开垦坡度 1(≥25°)	林地	12.11	梅街镇	
285	3417020286	安徽省	池州市	贵池区	341702	禁止开垦坡度 1(≥25°)	林地	21.82	梅街镇	

FID	TBBH	SHENG	SHI	XIAN	XQHM	PDJB	DL	MJ	XZ	BZ
286	3417020287	安徽省	池州市	贵池区	341702	禁止开垦坡度 1(≥25°)	林地	21.8	殷汇镇	
287	3417020288	安徽省	池州市	贵池区	341702	禁止开垦坡度 1(≥25°)	林地	38.55	梅街镇	
288	3417020289	安徽省	池州市	贵池区	341702	禁止开垦坡度 1(≥25°)	林地	14.58	殷汇镇,涓桥镇	
289	3417020290	安徽省	池州市	贵池区	341702	禁止开垦坡度 1(≥25°)	林地	22.29	涓桥镇,殷汇镇	
290	3417020291	安徽省	池州市	贵池区	341702	禁止开垦坡度 1(≥25°)	林地	113.04	梅街镇	
291	3417020292	安徽省	池州市	贵池区	341702	禁止开垦坡度 1(≥25°)	林地	37.22	梅街镇	
292	3417020293	安徽省	池州市	贵池区	341702	禁止开垦坡度 1(≥25°)	林地	49.21	梅街镇	
293	3417020294	安徽省	池州市	贵池区	341702	禁止开垦坡度 1(≥25°)	林地	15.05	梅街镇	
294	3417020295	安徽省	池州市	贵池区	341702	禁止开垦坡度 1(≥25°)	林地	5.4	涓桥镇	
295	3417020296	安徽省	池州市	贵池区	341702	禁止开垦坡度 1(≥25°)	林地	167.29	梅街镇	
296	3417020297	安徽省	池州市	贵池区	341702	禁止开垦坡度 1(≥25°)	林地	8.78	梅街镇	
297	3417020298	安徽省	池州市	贵池区	341702	禁止开垦坡度 1(≥25°)	林地	14.06	梅街镇	
298	3417020299	安徽省	池州市	贵池区	341702	禁止开垦坡度 1(≥25°)	林地	7.52	涓桥镇	
299	3417020300	安徽省	池州市	贵池区	341702	禁止开垦坡度 1(≥25°)	林地	6.9	涓桥镇	
300	3417020301	安徽省	池州市	贵池区	341702	禁止开垦坡度 1(≥25°)	林地	12.44	梅街镇	
301	3417020302	安徽省	池州市	贵池区	341702	禁止开垦坡度 1(≥25°)	林地	8.85	梅街镇	
302	3417020303	安徽省	池州市	贵池区	341702	禁止开垦坡度 1(≥25°)	林地	5.66	涓桥镇	
303	3417020304	安徽省	池州市	贵池区	341702	禁止开垦坡度 1(≥25°)	林地	9.01	涓桥镇	
304	3417020305	安徽省	池州市	贵池区	341702	禁止开垦坡度 1(≥25°)	林地	709.36	梅村镇,梅街镇	
305	3417020306	安徽省	池州市	贵池区	341702	禁止开垦坡度 1(≥25°)	林地	37.43	梅街镇	
306	3417020307	安徽省	池州市	贵池区	341702	禁止开垦坡度 1(≥25°)	林地	79.32	梅街镇	
307	3417020308	安徽省	池州市	贵池区	341702	禁止开垦坡度 1(≥25°)	林地	645.38	里山街道,梅街镇	
308	3417020309	安徽省	池州市	贵池区	341702	禁止开垦坡度 1(≥25°)	林地	73.06	清溪街道,涓桥镇	
309	3417020310	安徽省	池州市	贵池区	341702	禁止开垦坡度 1(≥25°)	林地	8.28	里山街道	

FID	TBBH	SHENG	SHI	XIAN	XQHM	PDJB	DL	MJ	XZ	BZ
310	3417020311	安徽省	池州市	贵池区	341702	禁止开垦坡度 1(≥25°)	林地	21.06	涓桥镇	
311	3417020312	安徽省	池州市	贵池区	341702	禁止开垦坡度 1(≥25°)	林地	6.32	涓桥镇	
312	3417020313	安徽省	池州市	贵池区	341702	禁止开垦坡度 1(≥25°)	林地	11.87	里山街道	
313	3417020314	安徽省	池州市	贵池区	341702	禁止开垦坡度 1(≥25°)	林地	9.59	涓桥镇	
314	3417020315	安徽省	池州市	贵池区	341702	禁止开垦坡度 1(≥25°)	林地	71.14	里山街道	
315	3417020316	安徽省	池州市	贵池区	341702	禁止开垦坡度 1(≥25°)	林地	5.27	里山街道	
316	3417020317	安徽省	池州市	贵池区	341702	禁止开垦坡度 1(≥25°)	林地	20.17	里山街道	
317	3417020318	安徽省	池州市	贵池区	341702	禁止开垦坡度 1(≥25°)	林地	454.45	里山街道	
318	3417020319	安徽省	池州市	贵池区	341702	禁止开垦坡度 1(≥25°)	林地	256.14	梅街镇,里山街道	
319	3417020320	安徽省	池州市	贵池区	341702	禁止开垦坡度 1(≥25°)	林地	40.51	涓桥镇	
320	3417020321	安徽省	池州市	贵池区	341702	禁止开垦坡度 1(≥25°)	林地	6.89	里山街道	
321	3417020322	安徽省	池州市	贵池区	341702	禁止开垦坡度 1(≥25°)	林地	6.84	涓桥镇	
322	3417020323	安徽省	池州市	贵池区	341702	禁止开垦坡度 1(≥25°)	林地	36.4	里山街道	
323	3417020324	安徽省	池州市	贵池区	341702	禁止开垦坡度 1(≥25°)	林地	7.67	涓桥镇	
324	3417020325	安徽省	池州市	贵池区	341702	禁止开垦坡度 1(≥25°)	林地	100.3	梅街镇,里山街道	
325	3417020326	安徽省	池州市	贵池区	341702	禁止开垦坡度 1(≥25°)	林地	6.54	涓桥镇	
326	3417020327	安徽省	池州市	贵池区	341702	禁止开垦坡度 1(≥25°)	林地	18.61	涓桥镇	
327	3417020328	安徽省	池州市	贵池区	341702	禁止开垦坡度 1(≥25°)	林地	6.96	涓桥镇	
328	3417020329	安徽省	池州市	贵池区	341702	禁止开垦坡度 1(≥25°)	林地	13.98	里山街道	
329	3417020330	安徽省	池州市	贵池区	341702	禁止开垦坡度 1(≥25°)	林地	1633.39	清溪街道,殷汇镇,梅街镇	
330	3417020331	安徽省	池州市	贵池区	341702	禁止开垦坡度 1(≥25°)	林地	30.06	里山街道	
331	3417020332	安徽省	池州市	贵池区	341702	禁止开垦坡度 1(≥25°)	林地	12.77	涓桥镇	
332	3417020333	安徽省	池州市	贵池区	341702	禁止开垦坡度 1(≥25°)	林地	9.9	里山街道	
333	3417020334	安徽省	池州市	贵池区	341702	禁止开垦坡度 1(≥25°)	林地	7.58	涓桥镇	

FID	TBBH	SHENG	SHI	XIAN	XQHM	PDJB	DL	MJ	XZ	BZ
334	3417020335	安徽省	池州市	贵池区	341702	禁止开垦坡度 1(≥25°)	林地	6.7	里山街道	
335	3417020336	安徽省	池州市	贵池区	341702	禁止开垦坡度 1(≥25°)	林地	23.75	清溪街道,涓桥镇	
336	3417020337	安徽省	池州市	贵池区	341702	禁止开垦坡度 1(≥25°)	林地	232.25	里山街道	
337	3417020338	安徽省	池州市	贵池区	341702	禁止开垦坡度 1(≥25°)	林地	37.27	涓桥镇	
338	3417020339	安徽省	池州市	贵池区	341702	禁止开垦坡度 1(≥25°)	林地	20.65	涓桥镇	
339	3417020340	安徽省	池州市	贵池区	341702	禁止开垦坡度 1(≥25°)	林地	25.33	里山街道	
340	3417020341	安徽省	池州市	贵池区	341702	禁止开垦坡度 1(≥25°)	林地	777.62	清溪街道,涓桥镇	
341	3417020342	安徽省	池州市	贵池区	341702	禁止开垦坡度 1(≥25°)	林地	6.53	清溪街道	
342	3417020343	安徽省	池州市	贵池区	341702	禁止开垦坡度 1(≥25°)	林地	4559.78	里山街道,梅街镇	
343	3417020344	安徽省	池州市	贵池区	341702	禁止开垦坡度 1(≥25°)	林地	537.47	梅街镇,清溪街道,里山街道	
344	3417020345	安徽省	池州市	贵池区	341702	禁止开垦坡度 1(≥25°)	林地	5.35	里山街道	
345	3417020346	安徽省	池州市	贵池区	341702	禁止开垦坡度 1(≥25°)	林地	7.4	涓桥镇	
346	3417020347	安徽省	池州市	贵池区	341702	禁止开垦坡度 1(≥25°)	林地	62.79	里山街道	
347	3417020348	安徽省	池州市	贵池区	341702	禁止开垦坡度 1(≥25°)	林地	170.06	涓桥镇	
348	3417020349	安徽省	池州市	贵池区	341702	禁止开垦坡度 1(≥25°)	林地	6.28	里山街道	
349	3417020350	安徽省	池州市	贵池区	341702	禁止开垦坡度 1(≥25°)	林地	7.11	里山街道	
350	3417020351	安徽省	池州市	贵池区	341702	禁止开垦坡度 1(≥25°)	林地	6.9	里山街道	
351	3417020352	安徽省	池州市	贵池区	341702	禁止开垦坡度 1(≥25°)	林地	8.89	涓桥镇	
352	3417020353	安徽省	池州市	贵池区	341702	禁止开垦坡度 1(≥25°)	林地	8.09	墩上街道	
353	3417020354	安徽省	池州市	贵池区	341702	禁止开垦坡度 1(≥25°)	林地	6.28	里山街道,清溪街道	
354	3417020355	安徽省	池州市	贵池区	341702	禁止开垦坡度 1(≥25°)	林地	7.16	里山街道	
355	3417020356	安徽省	池州市	贵池区	341702	禁止开垦坡度 1(≥25°)	林地	20.11	涓桥镇	
356	3417020357	安徽省	池州市	贵池区	341702	禁止开垦坡度 1(≥25°)	林地	18.74	墩上街道	

FID	TBBH	SHENG	SHI	XIAN	XQHM	PDJB	DL	MJ	XZ	BZ
357	3417020358	安徽省	池州市	贵池区	341702	禁止开垦坡度 1(≥25°)	林地	10.16	里山街道,清溪街道	
358	3417020359	安徽省	池州市	贵池区	341702	禁止开垦坡度 1(≥25°)	林地	10.7	涓桥镇	
359	3417020360	安徽省	池州市	贵池区	341702	禁止开垦坡度 1(≥25°)	林地	19.25	墩上街道	
360	3417020361	安徽省	池州市	贵池区	341702	禁止开垦坡度 1(≥25°)	林地	19.01	里山街道	
361	3417020362	安徽省	池州市	贵池区	341702	禁止开垦坡度 1(≥25°)	林地	29.04	清溪街道	
362	3417020363	安徽省	池州市	贵池区	341702	禁止开垦坡度 1(≥25°)	林地	9.72	里山街道,墩上街道	
363	3417020364	安徽省	池州市	贵池区	341702	禁止开垦坡度 1(≥25°)	林地	15.42	墩上街道	
364	3417020365	安徽省	池州市	贵池区	341702	禁止开垦坡度 1(≥25°)	林地	16.6	里山街道	
365	3417020366	安徽省	池州市	贵池区	341702	禁止开垦坡度 1(≥25°)	林地	7.8	里山街道	
366	3417020367	安徽省	池州市	贵池区	341702	禁止开垦坡度 1(≥25°)	林地	20.73	里山街道	
367	3417020368	安徽省	池州市	贵池区	341702	禁止开垦坡度 1(≥25°)	林地	9.36	涓桥镇	
368	3417020369	安徽省	池州市	贵池区	341702	禁止开垦坡度 1(≥25°)	林地	5.02	涓桥镇	
369	3417020370	安徽省	池州市	贵池区	341702	禁止开垦坡度 1(≥25°)	林地	227.14	墩上街道	
370	3417020371	安徽省	池州市	贵池区	341702	禁止开垦坡度 1(≥25°)	林地	7.69	涓桥镇	
371	3417020372	安徽省	池州市	贵池区	341702	禁止开垦坡度 1(≥25°)	林地	5.96	里山街道	
372	3417020373	安徽省	池州市	贵池区	341702	禁止开垦坡度 1(≥25°)	林地	68.95	里山街道,清溪街道	
373	3417020374	安徽省	池州市	贵池区	341702	禁止开垦坡度 1(≥25°)	林地	58.23	杏花村街道,涓桥镇	
374	3417020375	安徽省	池州市	贵池区	341702	禁止开垦坡度 1(≥25°)	林地	5.45	杏花村街道	
375	3417020376	安徽省	池州市	贵池区	341702	禁止开垦坡度 1(≥25°)	林地	9.56	马衙街道	
376	3417020377	安徽省	池州市	贵池区	341702	禁止开垦坡度 1(≥25°)	林地	2859.93	马衙街道,墩上街道,里山街道	
377	3417020378	安徽省	池州市	贵池区	341702	禁止开垦坡度 1(≥25°)	林地	14.39	马衙街道	
378	3417020379	安徽省	池州市	贵池区	341702	禁止开垦坡度 1(≥25°)	林地	336.34	墩上街道	
379	3417020380	安徽省	池州市	贵池区	341702	禁止开垦坡度 1(≥25°)	林地	7.32	里山街道	

FID	TBBH	SHENG	SHI	XIAN	XQHM	PDJB	DL	MJ	XZ	BZ
380	3417020381	安徽省	池州市	贵池区	341702	禁止开垦坡度 1(≥25°)	林地	9.01	马衙街道,墩上街道	
381	3417020382	安徽省	池州市	贵池区	341702	禁止开垦坡度 1(≥25°)	林地	164.84	里山街道	
382	3417020383	安徽省	池州市	贵池区	341702	禁止开垦坡度 1(≥25°)	林地	140.11	墩上街道	
383	3417020384	安徽省	池州市	贵池区	341702	禁止开垦坡度 1(≥25°)	林地	6.3	马衙街道	
384	3417020385	安徽省	池州市	贵池区	341702	禁止开垦坡度 1(≥25°)	林地	10.39	马衙街道	
385	3417020386	安徽省	池州市	贵池区	341702	禁止开垦坡度 1(≥25°)	林地	403.51	墩上街道	
386	3417020387	安徽省	池州市	贵池区	341702	禁止开垦坡度 1(≥25°)	林地	6.82	马衙街道	
387	3417020388	安徽省	池州市	贵池区	341702	禁止开垦坡度 1(≥25°)	林地	12.51	马衙街道	
388	3417020389	安徽省	池州市	贵池区	341702	禁止开垦坡度 1(≥25°)	林地	178.9	马衙街道	
389	3417020390	安徽省	池州市	贵池区	341702	禁止开垦坡度 1(≥25°)	林地	27.65	墩上街道	
390	3417020391	安徽省	池州市	贵池区	341702	禁止开垦坡度 1(≥25°)	林地	16.87	马衙街道	
391	3417020392	安徽省	池州市	贵池区	341702	禁止开垦坡度 1(≥25°)	林地	1139.44	马衙街道,清溪街道,里山街道	
392	3417020393	安徽省	池州市	贵池区	341702	禁止开垦坡度 1(≥25°)	林地	8.27	墩上街道	
393	3417020394	安徽省	池州市	贵池区	341702	禁止开垦坡度 1(≥25°)	林地	15.86	马衙街道,墩上街道	
394	3417020395	安徽省	池州市	贵池区	341702	禁止开垦坡度 1(≥25°)	林地	49.62	墩上街道	
395	3417020396	安徽省	池州市	贵池区	341702	禁止开垦坡度 1(≥25°)	林地	141.02	墩上街道	
396	3417020397	安徽省	池州市	贵池区	341702	禁止开垦坡度 1(≥25°)	林地	7.43	墩上街道	
397	3417020398	安徽省	池州市	贵池区	341702	禁止开垦坡度 1(≥25°)	林地	5.93	马衙街道	
398	3417020399	安徽省	池州市	贵池区	341702	禁止开垦坡度 1(≥25°)	林地	23.67	墩上街道	
399	3417020400	安徽省	池州市	贵池区	341702	禁止开垦坡度 1(≥25°)	林地	71.66	马衙街道	
400	3417020401	安徽省	池州市	贵池区	341702	禁止开垦坡度 1(≥25°)	林地	27.41	马衙街道,墩上街道	
401	3417020402	安徽省	池州市	贵池区	341702	禁止开垦坡度 1(≥25°)	林地	13.82	墩上街道	
402	3417020403	安徽省	池州市	贵池区	341702	禁止开垦坡度 1(≥25°)	林地	11.12	墩上街道	

FID	TBBH	SHENG	SHI	XIAN	XQHM	PDJB	DL	MJ	XZ	BZ
403	3417020404	安徽省	池州市	贵池区	341702	禁止开垦坡度 1($\geq 25^\circ$)	林地	60.12	马衙街道	
404	3417020405	安徽省	池州市	贵池区	341702	禁止开垦坡度 1($\geq 25^\circ$)	林地	28.6	墩上街道	
405	3417020406	安徽省	池州市	贵池区	341702	禁止开垦坡度 1($\geq 25^\circ$)	林地	10.08	墩上街道	
406	3417020407	安徽省	池州市	贵池区	341702	禁止开垦坡度 1($\geq 25^\circ$)	林地	56.66	墩上街道	
407	3417020408	安徽省	池州市	贵池区	341702	禁止开垦坡度 1($\geq 25^\circ$)	林地	40.07	马衙街道	
408	3417020409	安徽省	池州市	贵池区	341702	禁止开垦坡度 1($\geq 25^\circ$)	林地	6.79	墩上街道	
409	3417020410	安徽省	池州市	贵池区	341702	禁止开垦坡度 1($\geq 25^\circ$)	林地	38.54	墩上街道	
410	3417020411	安徽省	池州市	贵池区	341702	禁止开垦坡度 1($\geq 25^\circ$)	林地	41.86	墩上街道	
411	3417020412	安徽省	池州市	贵池区	341702	禁止开垦坡度 1($\geq 25^\circ$)	林地	173.77	马衙街道	
412	3417020413	安徽省	池州市	贵池区	341702	禁止开垦坡度 1($\geq 25^\circ$)	林地	24.94	墩上街道	
413	3417020414	安徽省	池州市	贵池区	341702	禁止开垦坡度 1($\geq 25^\circ$)	林地	32.52	马衙街道	
414	3417020415	安徽省	池州市	贵池区	341702	禁止开垦坡度 1($\geq 25^\circ$)	林地	20.5	马衙街道	
415	3417020416	安徽省	池州市	贵池区	341702	禁止开垦坡度 1($\geq 25^\circ$)	林地	18.53	马衙街道	
416	3417020417	安徽省	池州市	贵池区	341702	禁止开垦坡度 1($\geq 25^\circ$)	林地	7.33	马衙街道,墩上街道	
417	3417020418	安徽省	池州市	贵池区	341702	禁止开垦坡度 1($\geq 25^\circ$)	林地	20.83	马衙街道	
418	3417020419	安徽省	池州市	贵池区	341702	禁止开垦坡度 1($\geq 25^\circ$)	林地	7.88	马衙街道	
419	3417020420	安徽省	池州市	贵池区	341702	禁止开垦坡度 1($\geq 25^\circ$)	林地	122.84	墩上街道	
420	3417020421	安徽省	池州市	贵池区	341702	禁止开垦坡度 1($\geq 25^\circ$)	林地	30.92	墩上街道	
421	3417020422	安徽省	池州市	贵池区	341702	禁止开垦坡度 1($\geq 25^\circ$)	林地	464.85	墩上街道,马衙街道	
422	3417020423	安徽省	池州市	贵池区	341702	禁止开垦坡度 1($\geq 25^\circ$)	林地	10.91	马衙街道	
423	3417020424	安徽省	池州市	贵池区	341702	禁止开垦坡度 1($\geq 25^\circ$)	林地	6.59	清溪街道	
424	3417020425	安徽省	池州市	贵池区	341702	禁止开垦坡度 1($\geq 25^\circ$)	林地	5.71	马衙街道	
425	3417020426	安徽省	池州市	贵池区	341702	禁止开垦坡度 1($\geq 25^\circ$)	林地	25.43	马衙街道,墩上街道	
426	3417020427	安徽省	池州市	贵池区	341702	禁止开垦坡度 1($\geq 25^\circ$)	林地	5.83	墩上街道	

FID	TBBH	SHENG	SHI	XIAN	XQHM	PDJB	DL	MJ	XZ	BZ
427	3417020428	安徽省	池州市	贵池区	341702	禁止开垦坡度 1($\geq 25^\circ$)	林地	13.92	马衙街道	
428	3417020429	安徽省	池州市	贵池区	341702	禁止开垦坡度 1($\geq 25^\circ$)	林地	19.33	马衙街道	
429	3417020430	安徽省	池州市	贵池区	341702	禁止开垦坡度 1($\geq 25^\circ$)	林地	7.47	墩上街道,马衙街道	
430	3417020431	安徽省	池州市	贵池区	341702	禁止开垦坡度 1($\geq 25^\circ$)	林地	5.92	马衙街道	
431	3417020432	安徽省	池州市	贵池区	341702	禁止开垦坡度 1($\geq 25^\circ$)	林地	161.33	墩上街道	
432	3417020433	安徽省	池州市	贵池区	341702	禁止开垦坡度 1($\geq 25^\circ$)	林地	5.48	墩上街道,马衙街道	
433	3417020434	安徽省	池州市	贵池区	341702	禁止开垦坡度 1($\geq 25^\circ$)	林地	5.84	墩上街道	
434	3417020435	安徽省	池州市	贵池区	341702	禁止开垦坡度 1($\geq 25^\circ$)	林地	13.87	马衙街道	
435	3417020436	安徽省	池州市	贵池区	341702	禁止开垦坡度 1($\geq 25^\circ$)	林地	20.1	马衙街道	
436	3417020437	安徽省	池州市	贵池区	341702	禁止开垦坡度 1($\geq 25^\circ$)	林地	140.42	墩上街道	
437	3417020438	安徽省	池州市	贵池区	341702	禁止开垦坡度 1($\geq 25^\circ$)	林地	6.22	马衙街道	
438	3417020439	安徽省	池州市	贵池区	341702	禁止开垦坡度 1($\geq 25^\circ$)	林地	87.95	墩上街道	
439	3417020440	安徽省	池州市	贵池区	341702	禁止开垦坡度 1($\geq 25^\circ$)	林地	5.87	马衙街道	
440	3417020441	安徽省	池州市	贵池区	341702	禁止开垦坡度 1($\geq 25^\circ$)	林地	8.02	马衙街道	
441	3417020442	安徽省	池州市	贵池区	341702	禁止开垦坡度 1($\geq 25^\circ$)	林地	8.54	墩上街道	
442	3417020443	安徽省	池州市	贵池区	341702	禁止开垦坡度 1($\geq 25^\circ$)	林地	19.61	墩上街道	
443	3417020444	安徽省	池州市	贵池区	341702	禁止开垦坡度 1($\geq 25^\circ$)	林地	5.24	马衙街道	
444	3417020445	安徽省	池州市	贵池区	341702	禁止开垦坡度 1($\geq 25^\circ$)	林地	6.78	墩上街道,梅龙街道	
445	3417020446	安徽省	池州市	贵池区	341702	禁止开垦坡度 1($\geq 25^\circ$)	林地	36.85	马衙街道	
446	3417020447	安徽省	池州市	贵池区	341702	禁止开垦坡度 1($\geq 25^\circ$)	林地	5.06	梅龙街道,马衙街道	
447	3417020448	安徽省	池州市	贵池区	341702	禁止开垦坡度 1($\geq 25^\circ$)	林地	17.45	墩上街道	
448	3417020449	安徽省	池州市	贵池区	341702	禁止开垦坡度 1($\geq 25^\circ$)	林地	33.62	墩上街道	
449	3417020450	安徽省	池州市	贵池区	341702	禁止开垦坡度 1($\geq 25^\circ$)	林地	27.96	墩上街道	
450	3417020451	安徽省	池州市	贵池区	341702	禁止开垦坡度 1($\geq 25^\circ$)	林地	11.39	梅龙街道,马衙街道	

FID	TBBH	SHENG	SHI	XIAN	XQHM	PDJB	DL	MJ	XZ	BZ
451	3417020452	安徽省	池州市	贵池区	341702	禁止开垦坡度 1($\geq 25^\circ$)	林地	11.47	墩上街道	
452	3417020453	安徽省	池州市	贵池区	341702	禁止开垦坡度 1($\geq 25^\circ$)	林地	19.99	马衙街道,梅龙街道	
453	3417020454	安徽省	池州市	贵池区	341702	禁止开垦坡度 1($\geq 25^\circ$)	林地	6.57	梅龙街道	
454	3417020455	安徽省	池州市	贵池区	341702	禁止开垦坡度 1($\geq 25^\circ$)	林地	5.66	梅龙街道,马衙街道	
455	3417020456	安徽省	池州市	贵池区	341702	禁止开垦坡度 1($\geq 25^\circ$)	林地	19.08	墩上街道	
456	3417020457	安徽省	池州市	贵池区	341702	禁止开垦坡度 1($\geq 25^\circ$)	林地	21.19	墩上街道	
457	3417020458	安徽省	池州市	贵池区	341702	禁止开垦坡度 1($\geq 25^\circ$)	林地	7.18	墩上街道	
458	3417020459	安徽省	池州市	贵池区	341702	禁止开垦坡度 1($\geq 25^\circ$)	林地	94.92	梅龙街道	
459	3417020460	安徽省	池州市	贵池区	341702	禁止开垦坡度 1($\geq 25^\circ$)	林地	14.47	墩上街道,梅龙街道	
460	3417020461	安徽省	池州市	贵池区	341702	禁止开垦坡度 1($\geq 25^\circ$)	林地	10.02	梅龙街道	
461	3417020462	安徽省	池州市	贵池区	341702	禁止开垦坡度 1($\geq 25^\circ$)	林地	100.27	墩上街道	
462	3417020463	安徽省	池州市	贵池区	341702	禁止开垦坡度 1($\geq 25^\circ$)	林地	7.06	墩上街道	

附表 3 野外复核

县区：贵池区	乡镇：池州市区	图斑号：3417020424
经纬度：117.502°E，30.640°N	坡度：17	土地利用：乔木林地
图斑属性：正确	图斑边界：正确	备注：杂木林

图斑遥感影像



调整前



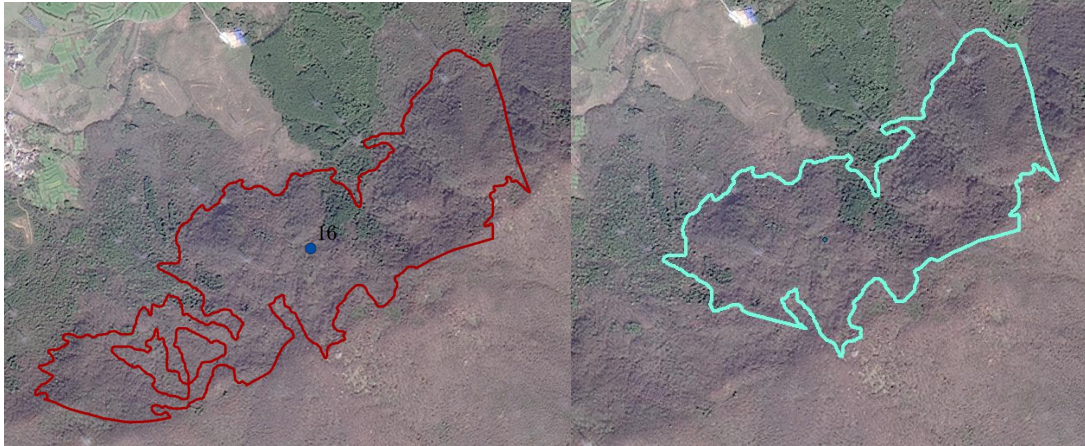
调整后

现状照片



县区：贵池区	乡镇：里山街道	图斑号：3417020319
经纬度：117.443°E，30.526°N	坡度：21	土地利用：其他林地
图斑属性：正确	图斑边界：正确	备注：

图斑遥感影像



调整前

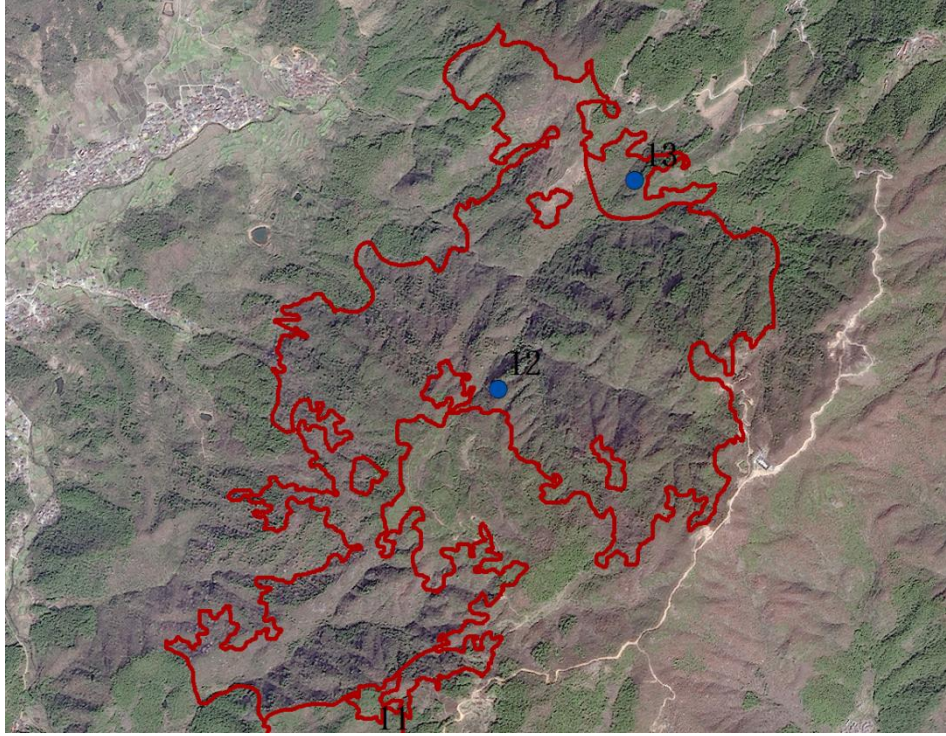
调整后

现状照片



县区：贵池区	乡镇：里山街道	图斑号：3417020392
经纬度：117.565°E，30.577°N	坡度：29	土地利用：乔木林地
图斑属性：正确	图斑边界：正确	备注：

图斑遥感影像



现状照片



县区：贵池区	乡镇：马衙街道	图斑号：3417020057
经纬度：117.630°E, 30.624°N	坡度：27	土地利用：竹林地
图斑属性：正确	图斑边界：正确	备注：

图斑遥感影像

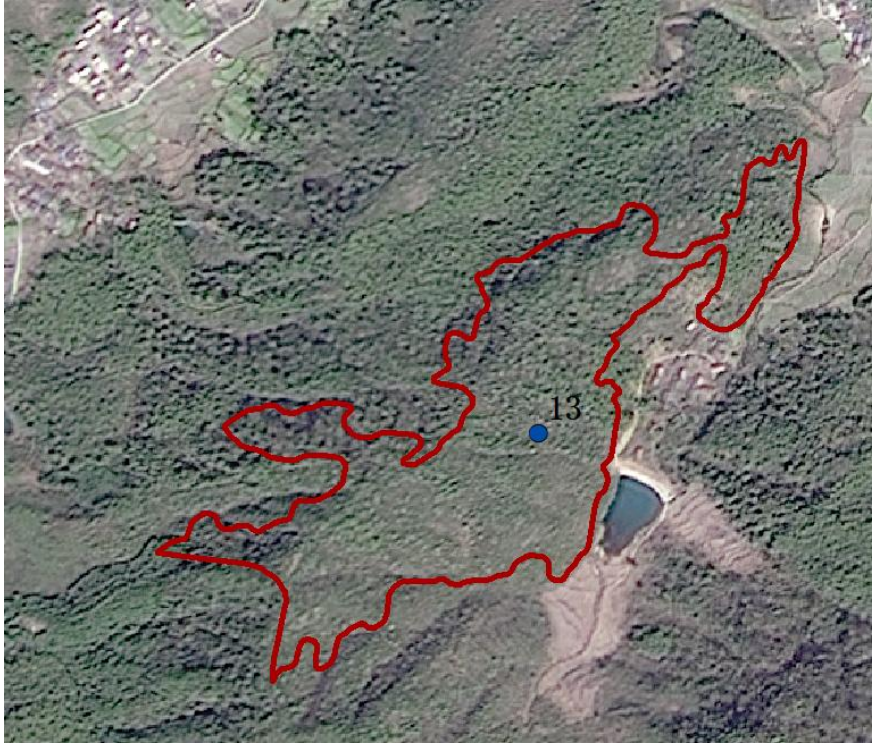


现状照片



县区：贵池区	乡镇：马衙街道	图斑号：3417020392
经纬度：117.632°E，30.630°N	坡度：25	土地利用：乔木林地
图斑属性：正确	图斑边界：正确	备注：

图斑遥感影像

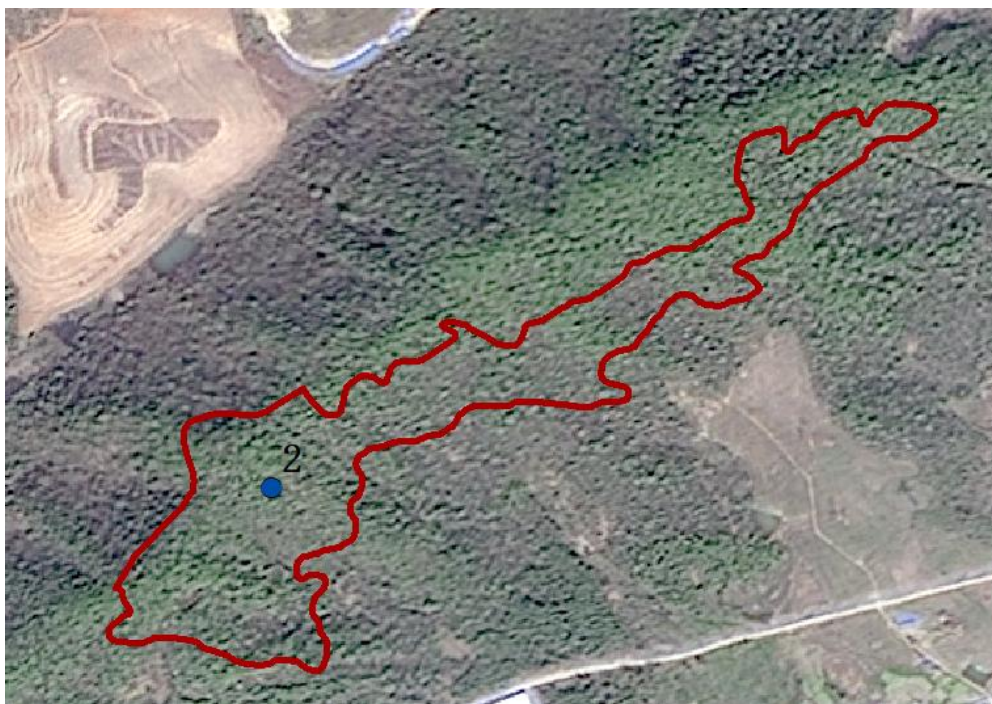


现状照片




县区：贵池区	乡镇：马衙街道	图斑号：3417020438
经纬度：117.653°E, 30.659°N	坡度：28	土地利用：乔木林地
图斑属性：正确	图斑边界：正确	备注：

图斑遥感影像



现状照片



县区：贵池区	乡镇：马衙街道	图斑号：3417020446
经纬度：117.647°E, 30.655°N	坡度：27	土地利用：乔木林地
图斑属性：正确	图斑边界：正确	备注：

图斑遥感影像



现状照片



县区：贵池区	乡镇：墩上街道	图斑号：3417020353
经纬度：117.690°E, 30.558°N	坡度：25	土地利用：乔木林地
图斑属性：正确	图斑边界：正确	备注：

图斑遥感影像

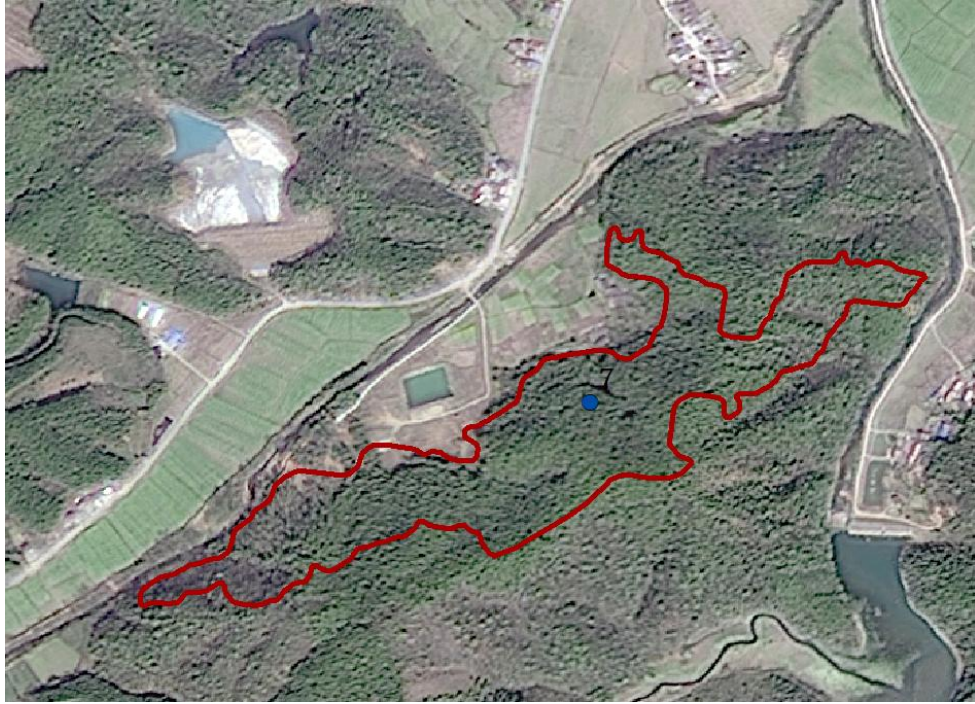


现状照片




县区：贵池区	乡镇：里山街道	图斑号：3417020382
经纬度：117.683°E，30.608°N	坡度：32	土地利用：乔木林地
图斑属性：错误	图斑边界：正确	备注：竹林地

图斑遥感影像

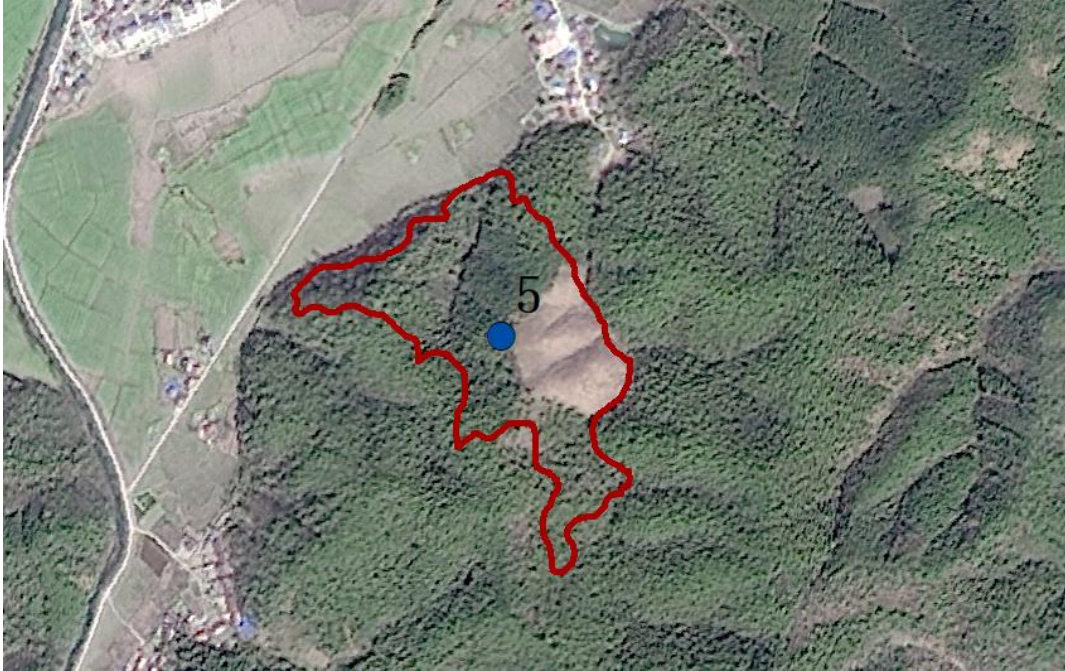


现状照片



县区：贵池区	乡镇：墩上街道	图斑号：3417020396
经纬度：117.693°E，30.612°N	坡度：31	土地利用：乔木林地
图斑属性：正确	图斑边界：正确	备注：毛竹较多

图斑遥感影像

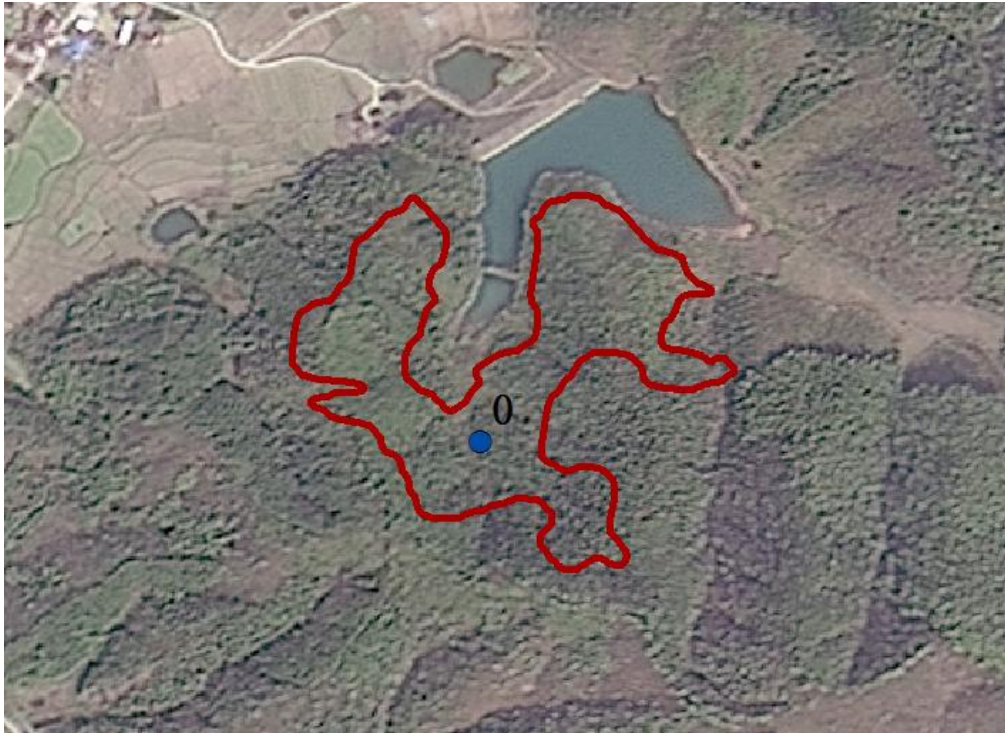


现状照片



县区：贵池区	乡镇：墩上街道	图斑号：3417020449
经纬度：117.764°E，30.643°N	坡度：25	土地利用：竹林地
图斑属性：正确	图斑边界：正确	备注：

图斑遥感影像

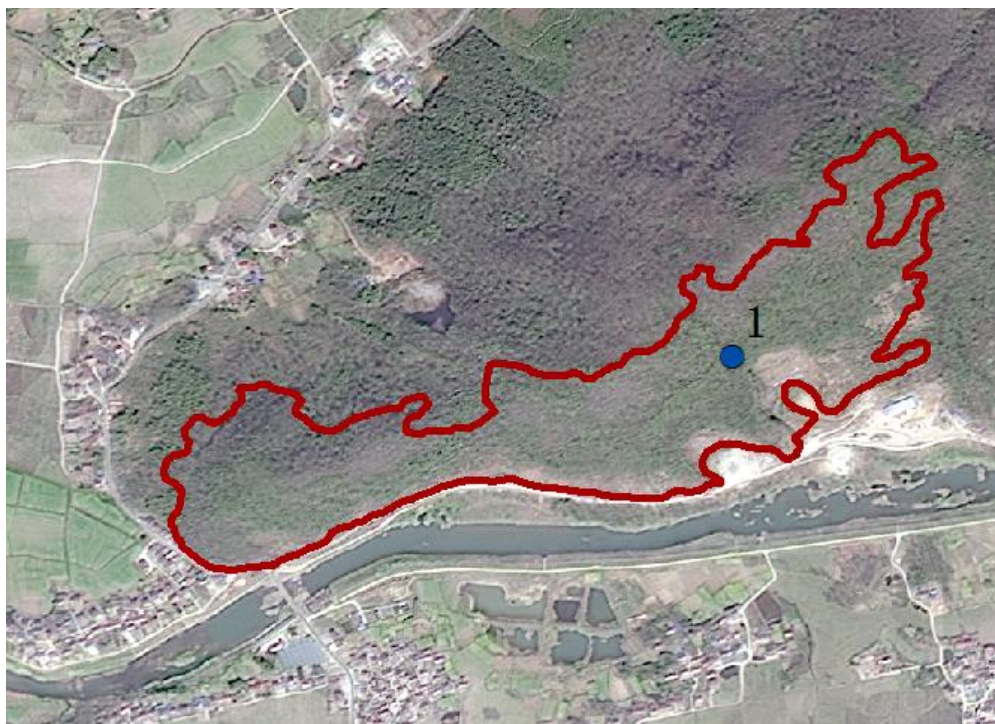


现状照片



县区：贵池区	乡镇：墩上街道	图斑号：3417020439
经纬度：117.727°E, 30.643°N	坡度：34	土地利用：乔木林地
图斑属性：正确	图斑边界：正确	备注：

图斑遥感影像



现状照片



县区：贵池区	乡镇：涓桥镇	图斑号：3417020368
经纬度：117.458°E，30.579°N	坡度：26	土地利用：乔木林地
图斑属性：正确	图斑边界：正确	备注：

图斑遥感影像

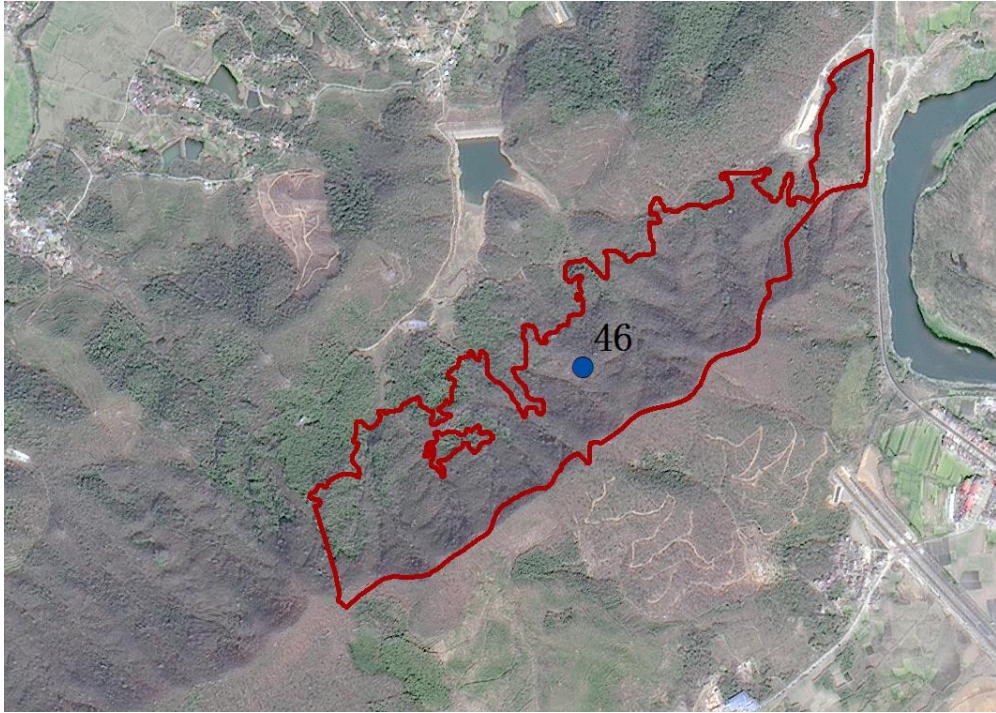


现状照片



县区：贵池区	乡镇：殷汇镇	图斑号：3417020184
经纬度：117.369°E, 30.407°N	坡度：36	土地利用：乔木林地
图斑属性：正确	图斑边界：正确	备注：毛竹杉木枫树混交

图斑遥感影像

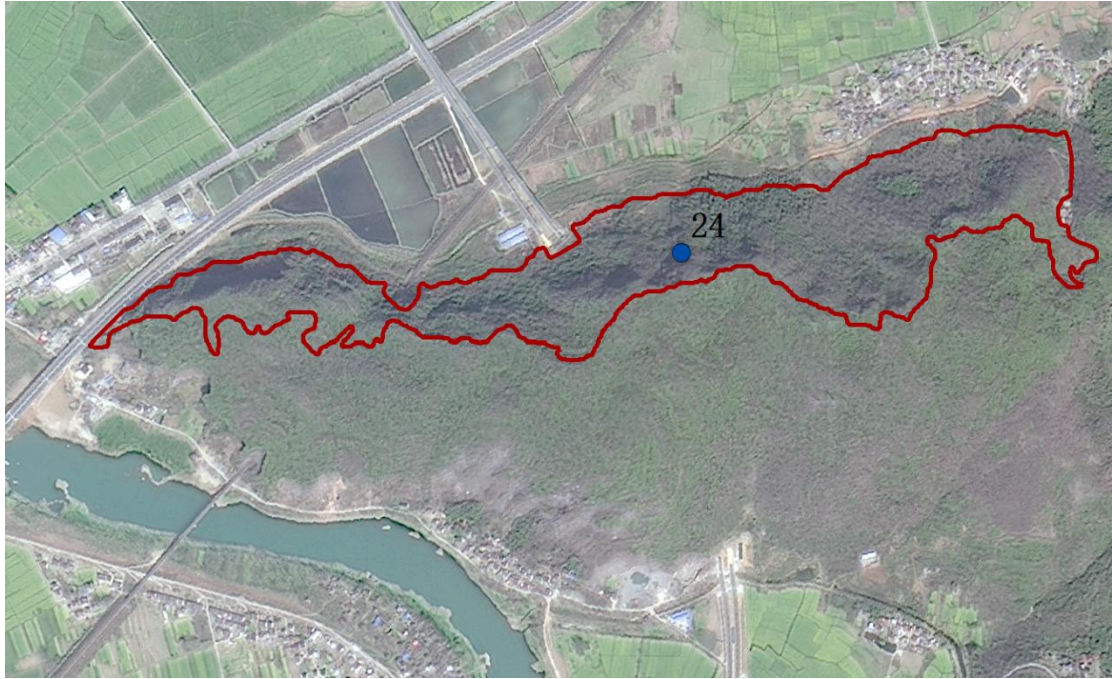


现状照片



县区：贵池区	乡镇：殷汇镇	图斑号：3417020277
经纬度：117.374°E, 30.474°N	坡度：36	土地利用：灌木林地
图斑属性：正确	图斑边界：正确	备注：

图斑遥感影像

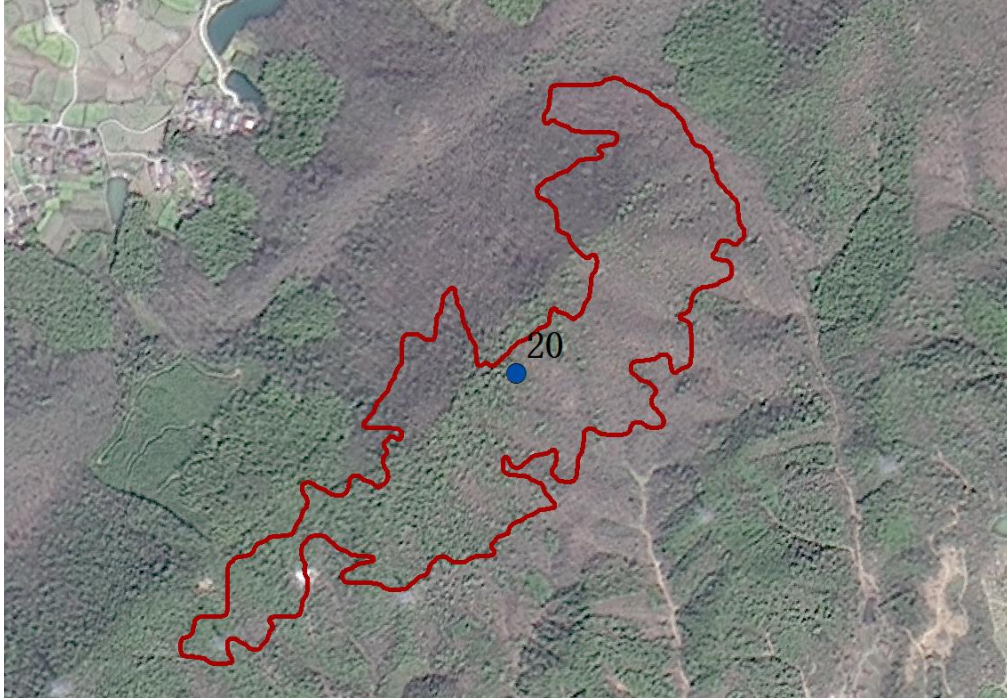


现状照片



县区：贵池区	乡镇：涓桥镇	图斑号：3417020311
经纬度：117.593°E, 30.493°N	坡度：33	土地利用：乔木林地
图斑属性：正确	图斑边界：正确	备注：

图斑遥感影像

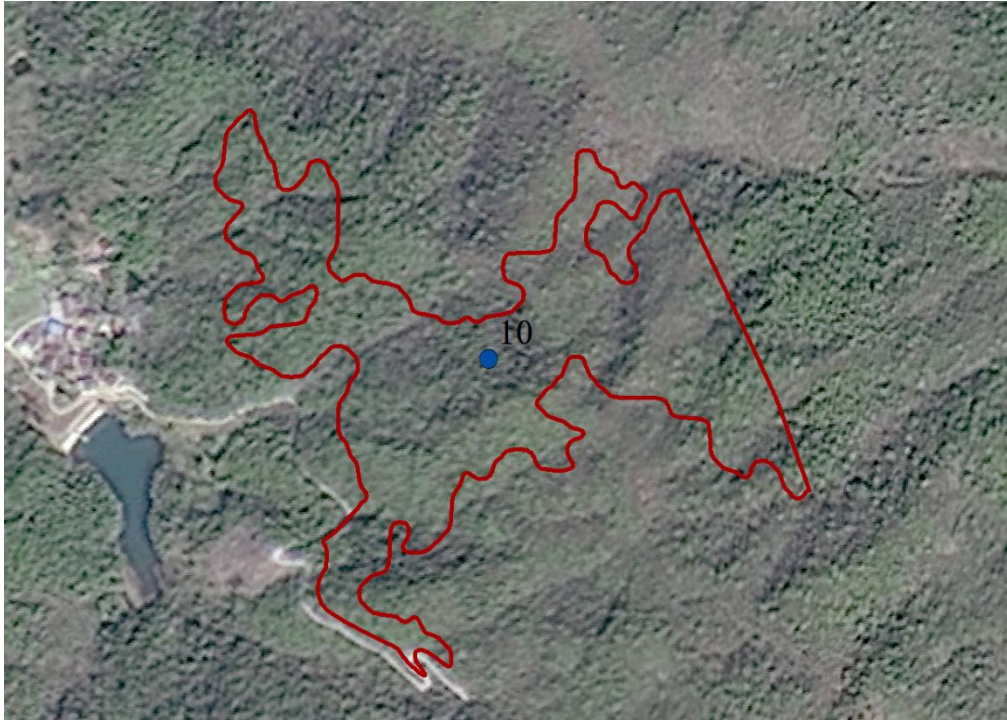


现状照片



县区：贵池区	乡镇：涓桥镇	图斑号：3417020341
经纬度：117.458°E，30.579°N	坡度：27	土地利用：乔木林地
图斑属性：正确	图斑边界：正确	备注：

图斑遥感影像

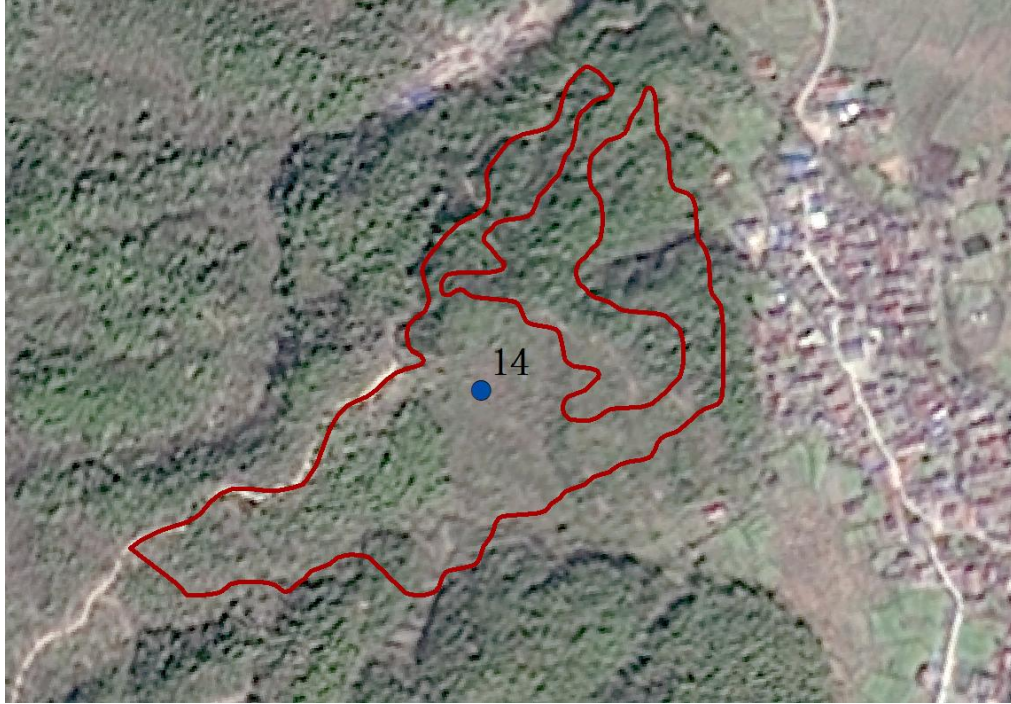


现状照片



县区：贵池区	乡镇：里山街道	图斑号：3417020193
经纬度：117.578°E, 30.596°N	坡度：30	土地利用：乔木林地
图斑属性：正确	图斑边界：正确	备注：杂木林

图斑遥感影像

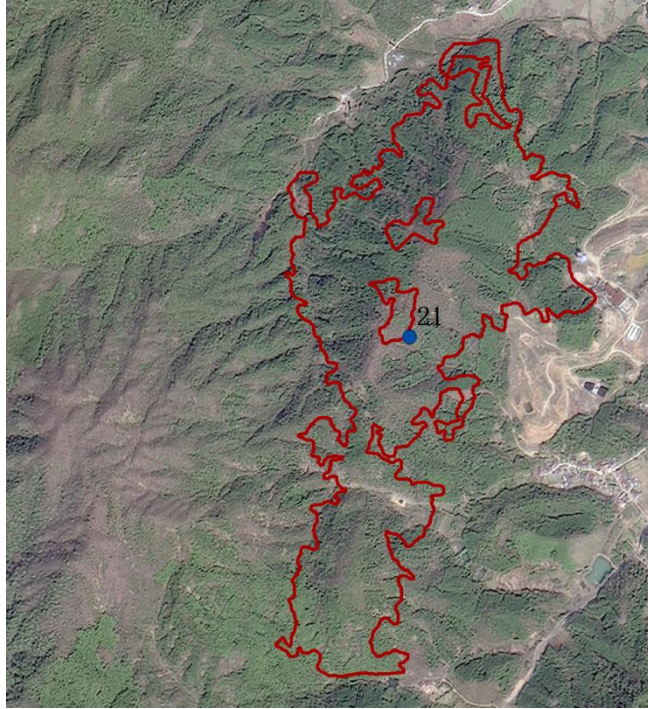


现状照片



县区：贵池区	乡镇：梅街镇	图斑号：3417020307
经纬度：117.411°E, 30.508°N	坡度：31	土地利用：乔木林地
图斑属性：正确	图斑边界：正确	备注：

图斑遥感影像



现状照片



县区：贵池区	乡镇：涓桥镇	图斑号：3417020341
经纬度：117.456°E, 30.499°N	坡度：28	土地利用：竹林地
图斑属性：正确	图斑边界：正确	备注：

图斑遥感影像



现状照片



县区：贵池区	乡镇：梅街镇	图斑号：3417020218
经纬度：117.543°E，30.438°N	坡度：33	土地利用：灌木林地
图斑属性：正确	图斑边界：正确	备注：

图斑遥感影像



现状照片



县区：贵池区	乡镇：梅街镇	图斑号：3417020213
经纬度：117.590°E，30.423°N	坡度：29	土地利用：乔木林地
图斑属性：正确	图斑边界：正确	备注：

图斑遥感影像

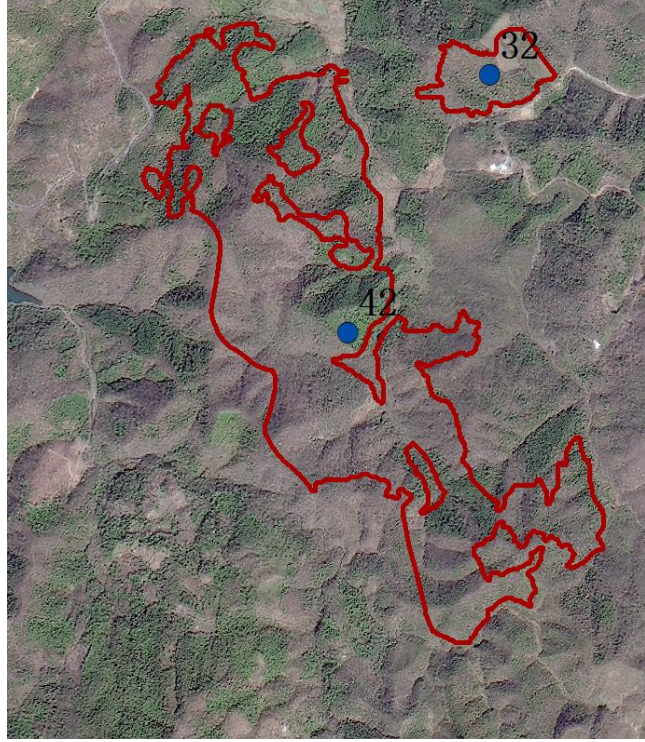


现状照片



县区：贵池区	乡镇：梅街镇	图斑号：3417020203
经纬度：117.583°E，30.415°N	坡度：31	土地利用：乔木林地
图斑属性：正确	图斑边界：正确	备注：

图斑遥感影像

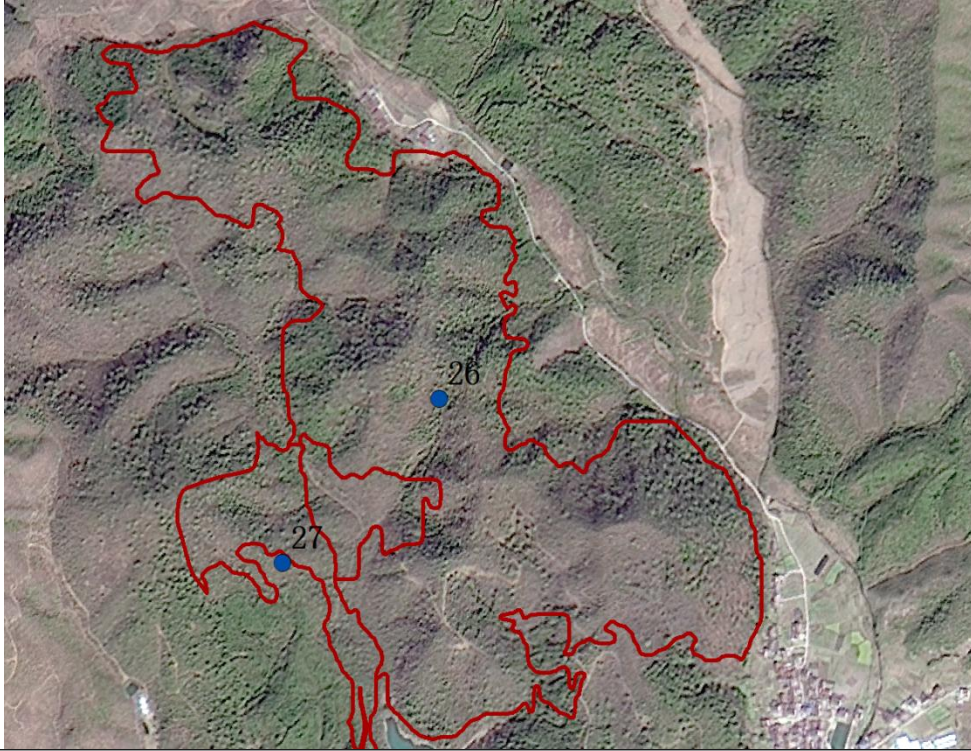


现状照片



县区：贵池区	乡镇：梅街镇	图斑号：3417020242
经纬度：117.639°E, 30.445°N	坡度：31	土地利用：乔木林地
图斑属性：正确	图斑边界：正确	备注：

图斑遥感影像



现状照片



县区：贵池区	乡镇：梅街镇	图斑号：3417020242
经纬度：117.636°E, 30.442°N	坡度：26	土地利用：乔木林地
图斑属性：正确	图斑边界：正确	备注：

图斑遥感影像

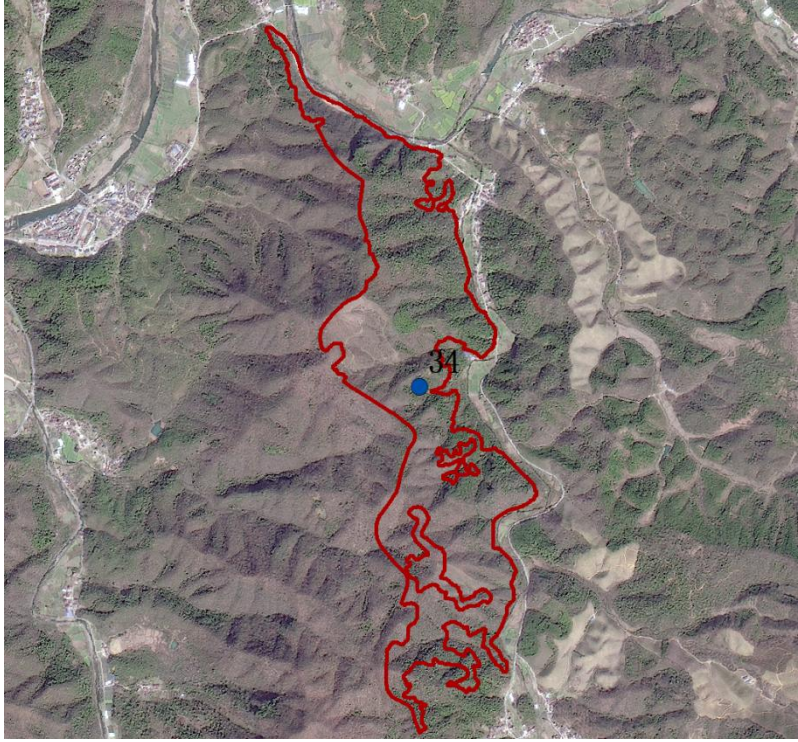


现状照片



县区：贵池区	乡镇：梅街镇	图斑号：3417020233
经纬度：117.674°E, 30.435°N	坡度：25	土地利用：乔木林地
图斑属性：正确	图斑边界：正确	备注：

图斑遥感影像



现状照片



县区：贵池区	乡镇：梅街镇	图斑号：3417020273
经纬度：117.548°E，30.453°N	坡度：28	土地利用：灌木林地
图斑属性：正确	图斑边界：正确	备注：

图斑遥感影像

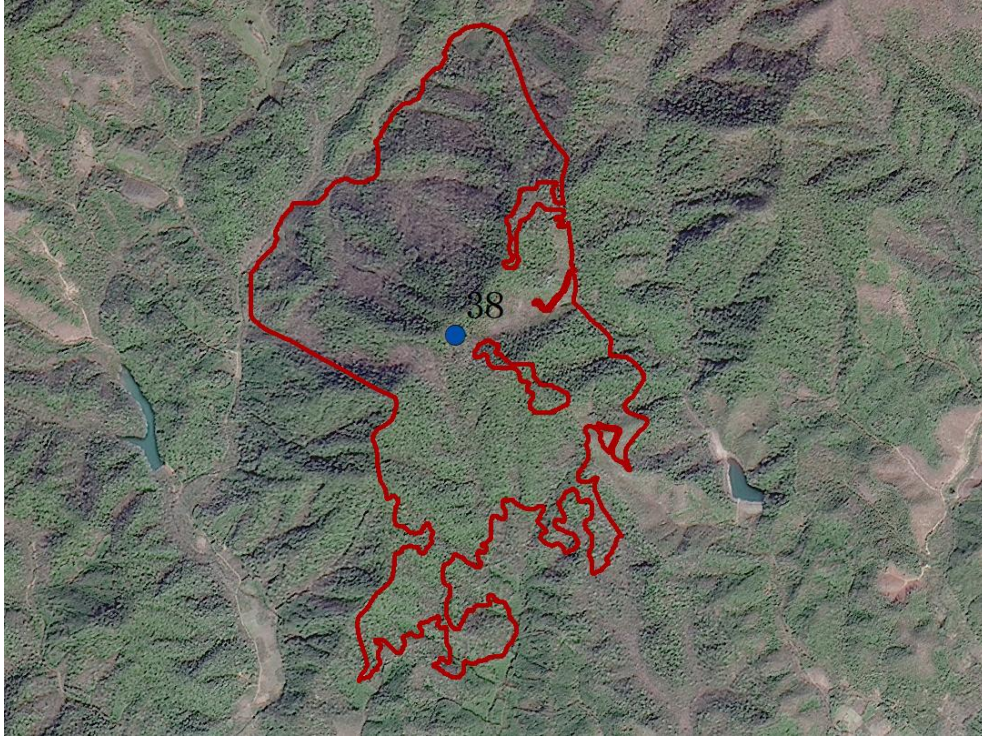


现状照片



县区：贵池区	乡镇：梅街镇	图斑号：3417020251
经纬度：117.532°E, 30.424°N	坡度：34	土地利用：乔木林地
图斑属性：正确	图斑边界：正确	备注：杂木林

图斑遥感影像

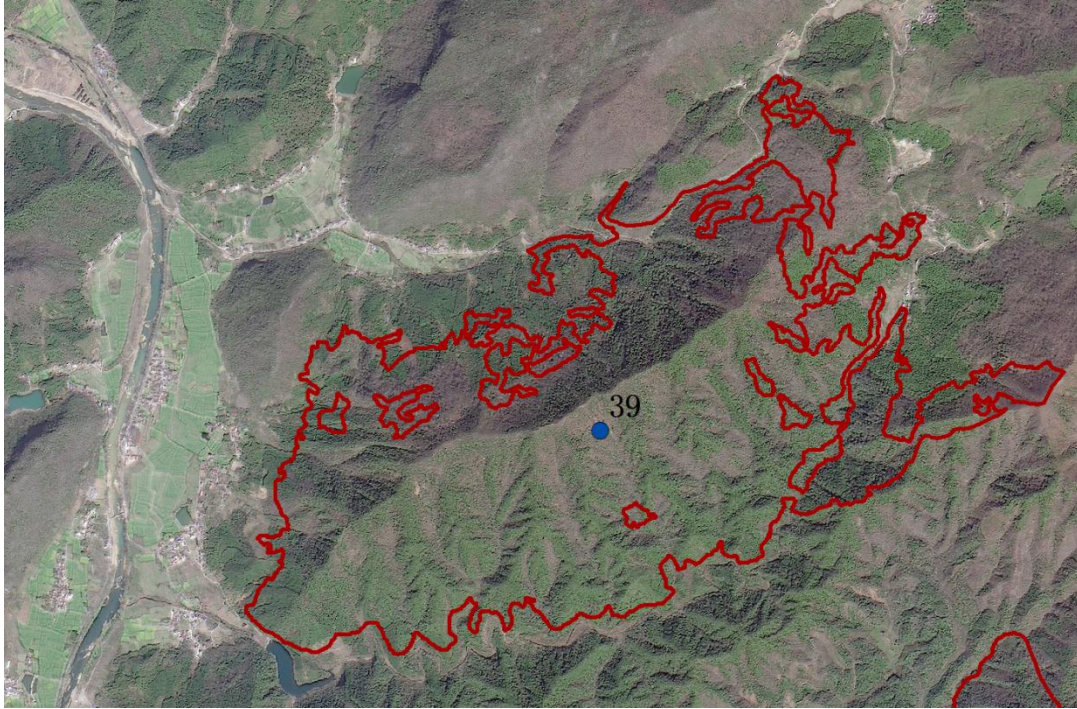


现状照片



县区：贵池区	乡镇：梅街镇	图斑号：3417020251
经纬度：117.514°E，30.440°N	坡度：31	土地利用：乔木林地
图斑属性：正确	图斑边界：正确	备注：

图斑遥感影像

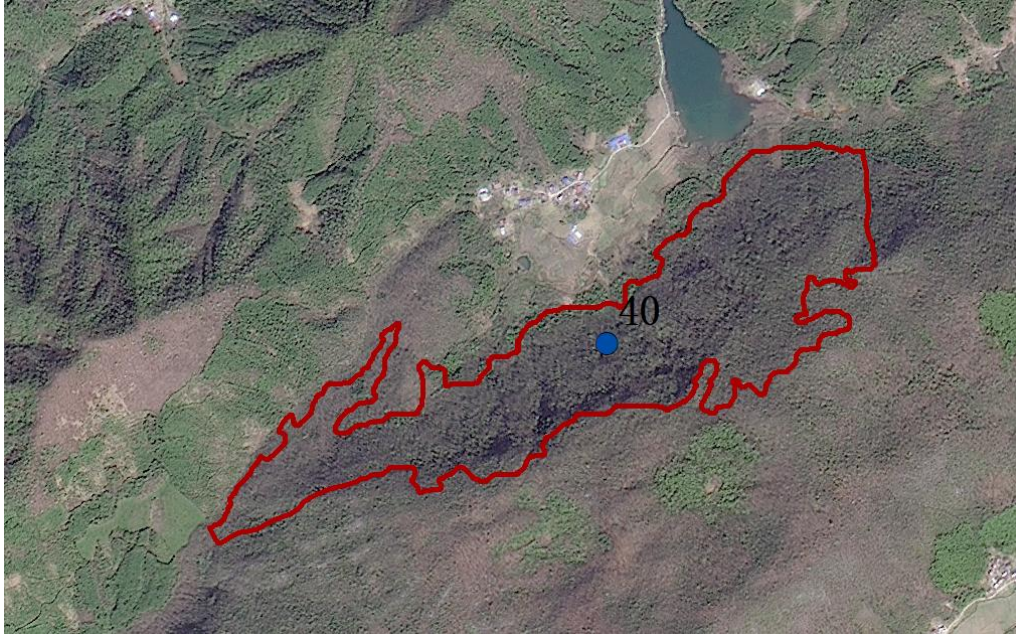


现状照片



县区：贵池区	乡镇：梅街镇	图斑号：3417020273
经纬度：117.522°E，30.466°N	坡度：27	土地利用：乔木林地
图斑属性：正确	图斑边界：正确	备注：

图斑遥感影像

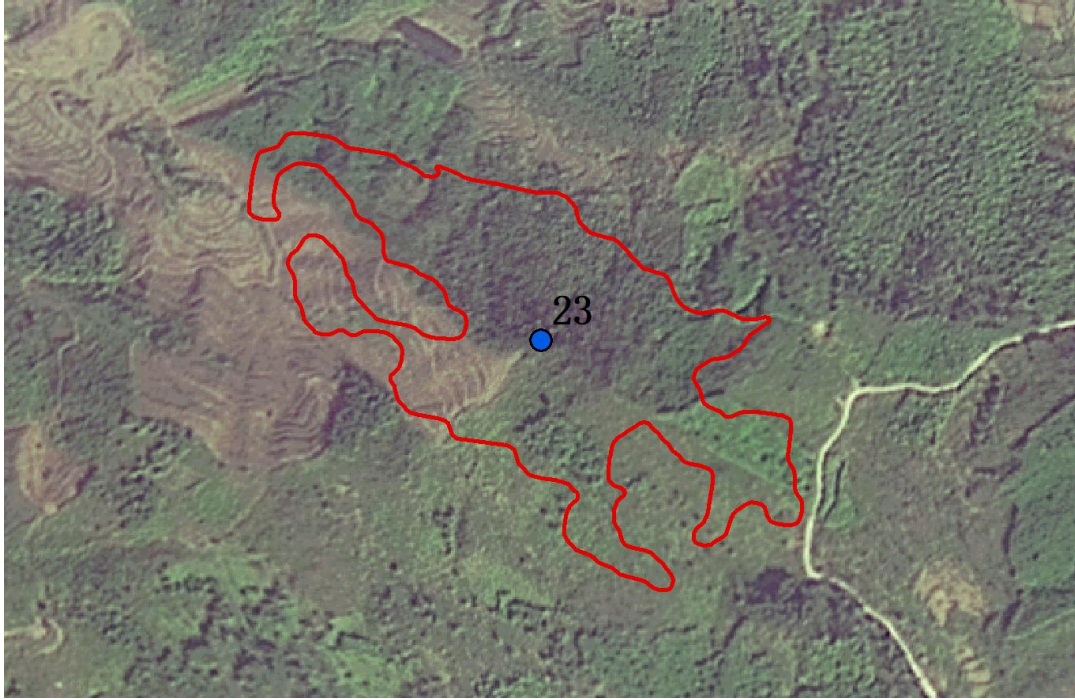


现状照片



县区：贵池区	乡镇：梅街镇	图斑号：3417020249
经纬度：117.752°E, 30.455°N	坡度：25	土地利用：灌木林地
图斑属性：正确	图斑边界：正确	备注：

图斑遥感影像

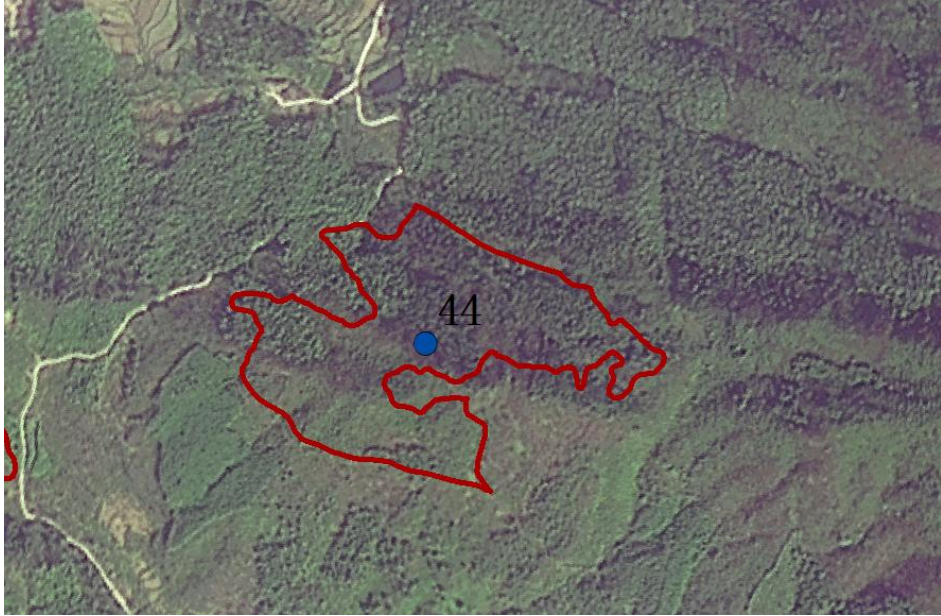


现状照片



县区：贵池区	乡镇：梅街镇	图斑号：3417020257
经纬度：117.762°E, 30.454°N	坡度：27	土地利用：乔木林地
图斑属性：正确	图斑边界：正确	备注：毛竹较多

图斑遥感影像

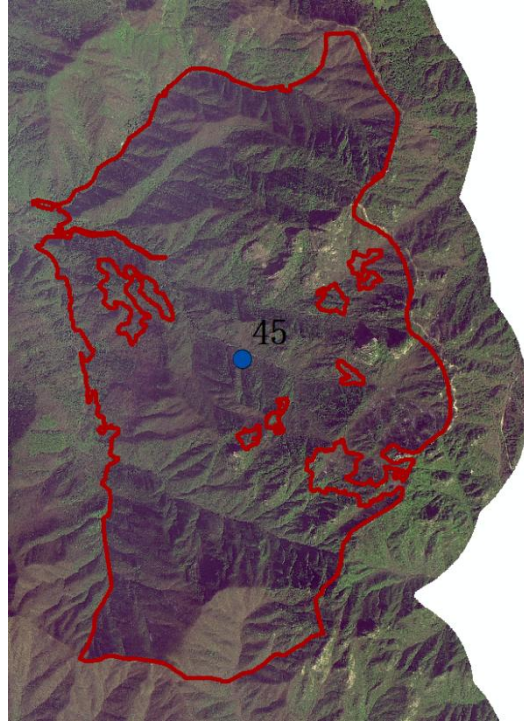


现状照片




县区：贵池区	乡镇：梅街镇	图斑号：3417020257
经纬度：117.779°E, 30.435°N	坡度：36	土地利用：乔木林地
图斑属性：正确	图斑边界：正确	备注：

图斑遥感影像



现状照片



县区：贵池区	乡镇：梅街镇	图斑号：
经纬度：117.552°E，30.514°N	坡度：27	土地利用：乔木林地
图斑属性：正确	图斑边界：错误	备注：图斑内有大片耕地、图斑已删除

图斑遥感影像

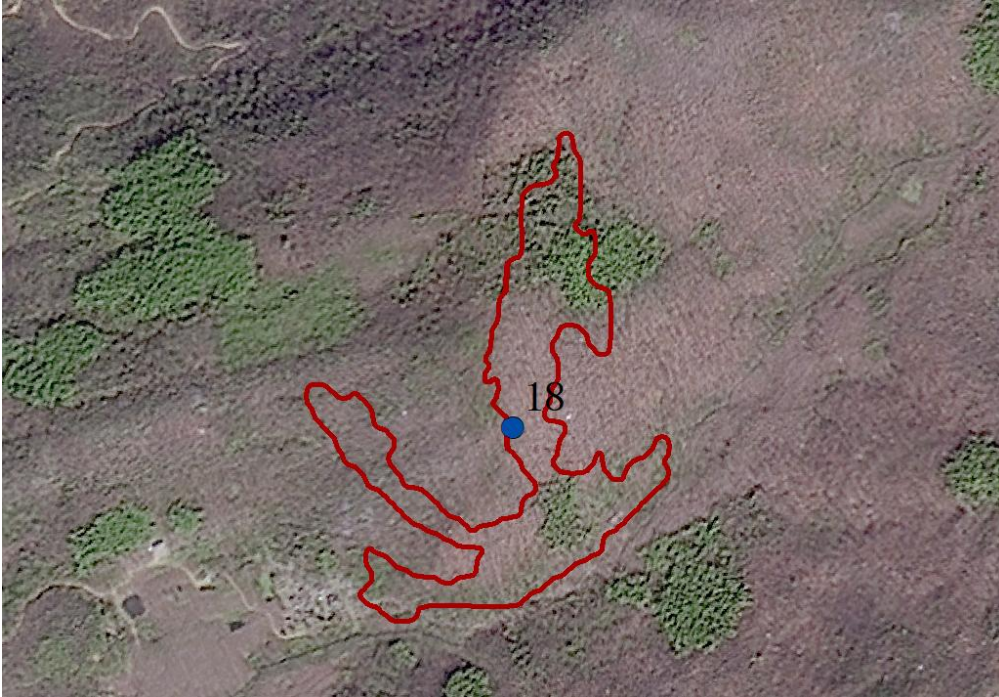


现状照片



县区：贵池区	乡镇：梅街镇	图斑号：3417020297
经纬度：117.510°E, 30.504°N	坡度：28	土地利用：乔木林地
图斑属性：正确	图斑边界：正确	备注：

图斑遥感影像



现状照片



县区：贵池区	乡镇：梅街镇	图斑号：3417020271
经纬度：117.612°E, 30.440°N	坡度：25	土地利用：乔木林地
图斑属性：正确	图斑边界：正确	备注：

图斑遥感影像



现状照片



县区：贵池区	乡镇：梅街镇	图斑号：3417020271
经纬度：117.640°E, 30.487°N	坡度：26	土地利用：竹林地
图斑属性：正确	图斑边界：正确	备注：

图斑遥感影像

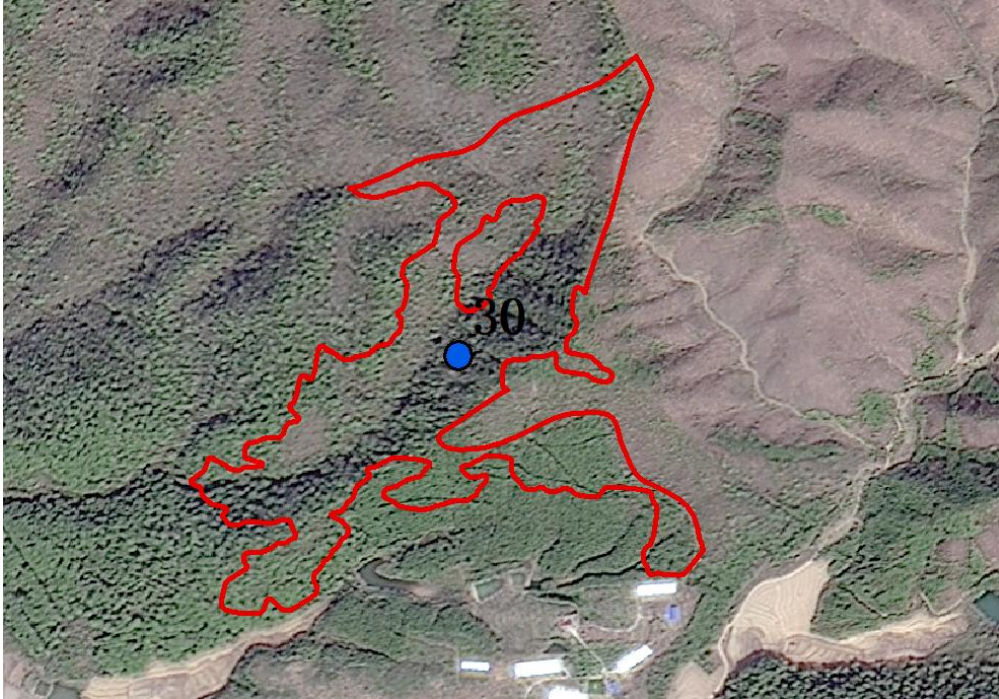


现状照片



县区：贵池区	乡镇：梅街镇	图斑号：3417020343
经纬度：117.605°E，30.447°N	坡度：25	土地利用：乔木林地
图斑属性：正确	图斑边界：正确	备注：

图斑遥感影像

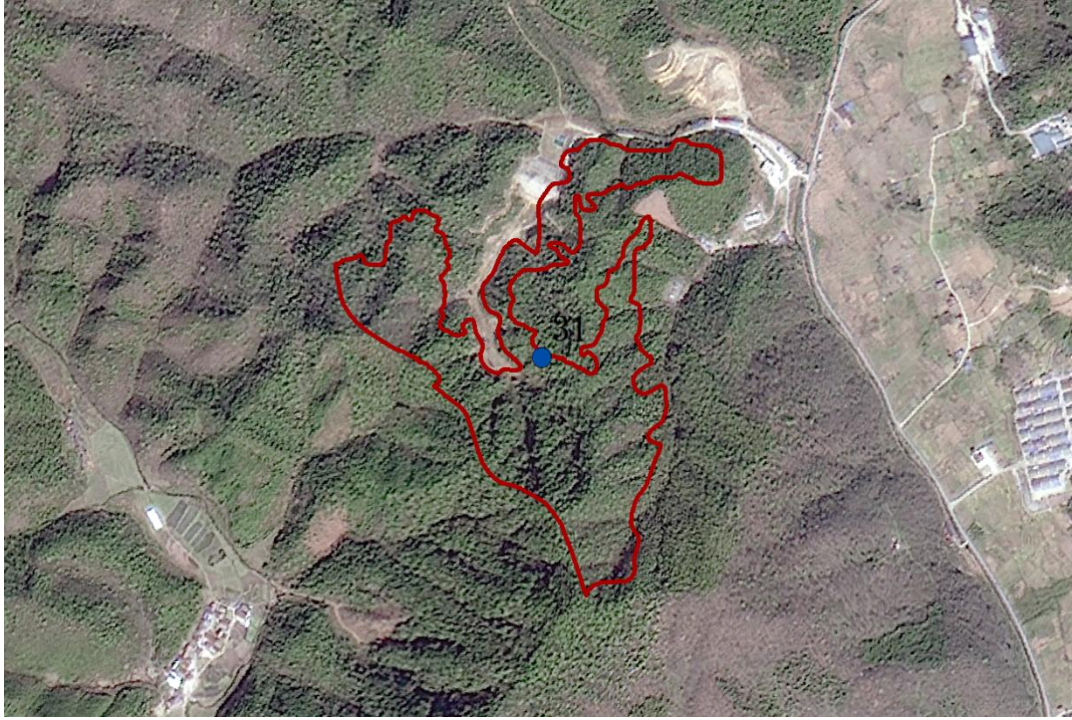


现状照片



县区：贵池区	乡镇：梅街镇	图斑号：3417020343
经纬度：117.684°E，30.486°N	坡度：32	土地利用：乔木林地
图斑属性：正确	图斑边界：正确	备注：

图斑遥感影像



现状照片



县区：贵池区	乡镇：梅村镇	图斑号：3417020084
经纬度：117.455°E, 30.353°N	坡度：31	土地利用：乔木林地
图斑属性：正确	图斑边界：正确	备注：

图斑遥感影像



现状照片



县区：贵池区	乡镇：梅村镇	图斑号：3417020113
经纬度：117.368°E, 30.332°N	坡度：32	土地利用：乔木林地
图斑属性：正确	图斑边界：正确	备注：

图斑遥感影像

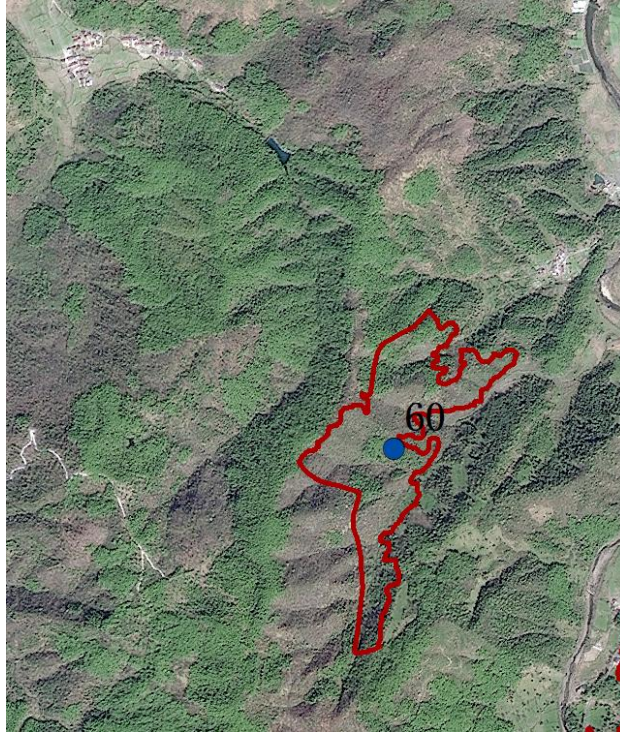


现状照片



县区：贵池区	乡镇：梅村镇	图斑号：3417020124
经纬度：117.500°E, 30.368°N	坡度：34	土地利用：乔木林地
图斑属性：正确	图斑边界：正确	备注：

图斑遥感影像

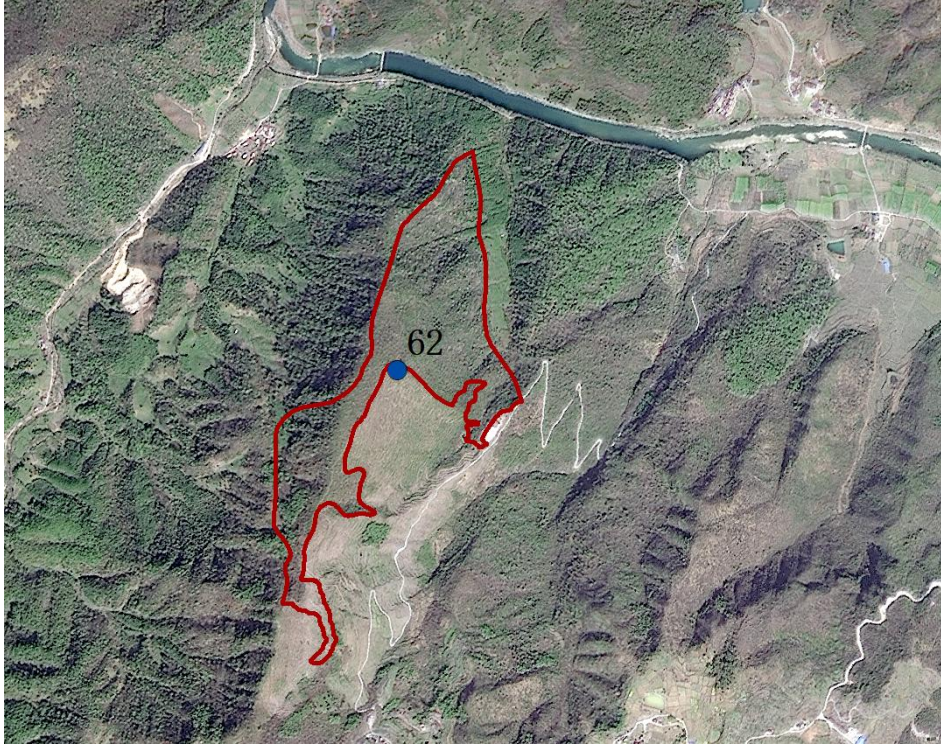


现状照片



县区：贵池区	乡镇：棠溪镇	图斑号：3417020140
经纬度：117.564°E，30.376°N	坡度：36	土地利用：乔木林地
图斑属性：正确	图斑边界：正确	备注：

图斑遥感影像



现状照片



县区：贵池区	乡镇：棠溪镇	图斑号：3417020140
经纬度：117.631°E, 30.321°N	坡度：42	土地利用：灌木林地
图斑属性：正确	图斑边界：正确	备注：

图斑遥感影像

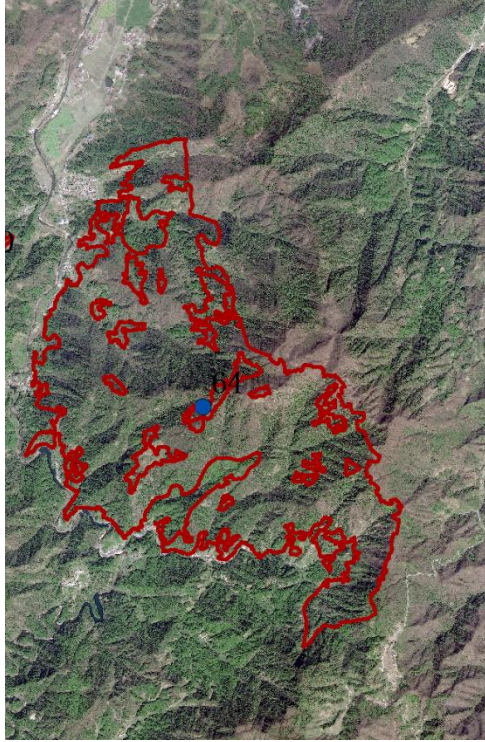


现状照片



县区：贵池区	乡镇：梅村镇	图斑号：3417020140
经纬度：117.524°E, 30.352°N	坡度：31	土地利用：乔木林地
图斑属性：正确	图斑边界：正确	备注：

图斑遥感影像



现状照片



县区：贵池区	乡镇：棠溪镇	图斑号：3417020140
经纬度：117.586°E，30.336°N	坡度：31	土地利用：灌木林地
图斑属性：正确	图斑边界：正确	备注：

图斑遥感影像



现状照片



县区：贵池区	乡镇：梅街镇	图斑号：3417020221
经纬度：117.484°E，30.442°N	坡度：38	土地利用：乔木林地
图斑属性：正确	图斑边界：正确	备注：

图斑遥感影像



现状照片



县区：贵池区	乡镇：唐田镇	图斑号：3417020085
经纬度：117.196°E, 30.352°N	坡度：32	土地利用：乔木林地
图斑属性：正确	图斑边界：正确	备注：杂木林

图斑遥感影像

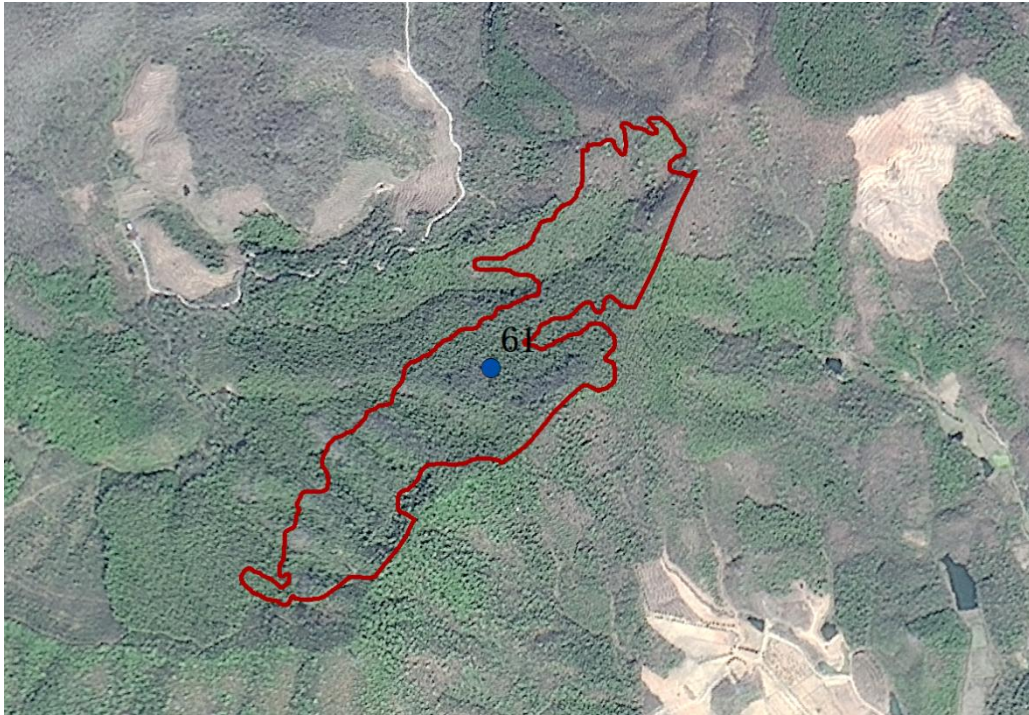


现状照片




县区：贵池区	乡镇：唐田镇	图斑号：3417020085
经纬度：117.181°E, 30.342°N	坡度：26	土地利用：竹林地
图斑属性：正确	图斑边界：正确	备注：

图斑遥感影像



现状照片



县区：贵池区	乡镇：牌楼镇	图斑号：3417020080
经纬度：117.287°E, 30.350°N	坡度：27	土地利用：乔木林地
图斑属性：正确	图斑边界：正确	备注：

图斑遥感影像

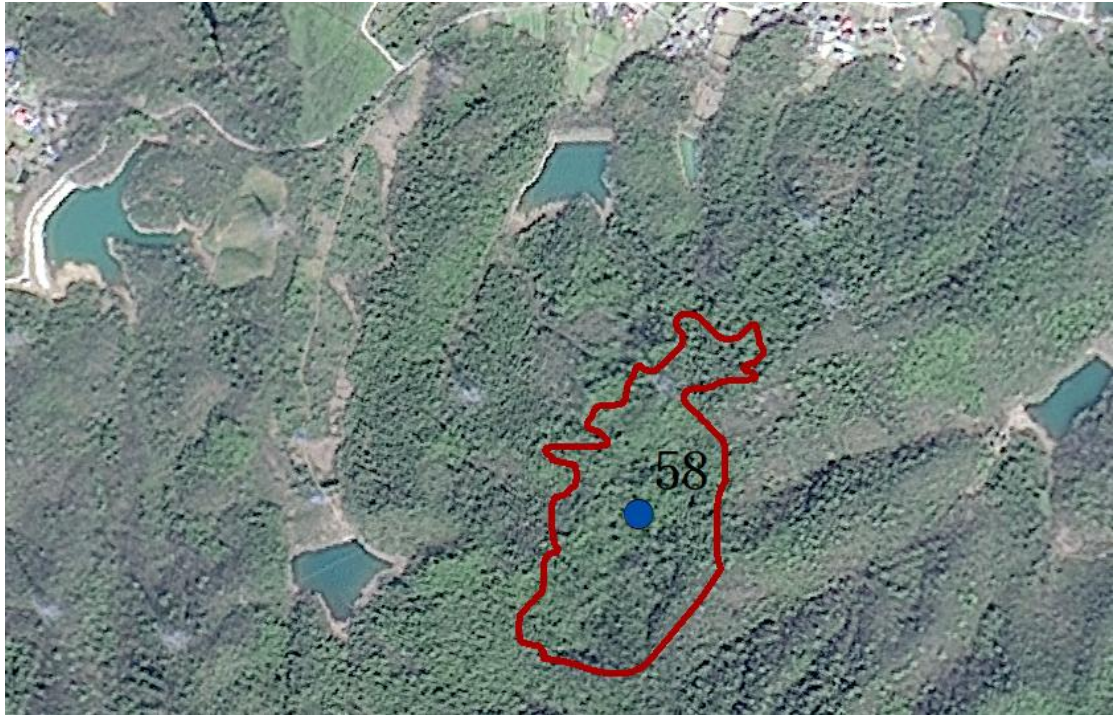


现状照片




县区：贵池区	乡镇：牌楼镇	图斑号：3417020080
经纬度：117.278°E，30.353°N	坡度：26	土地利用：竹林地
图斑属性：正确	图斑边界：正确	备注：

图斑遥感影像



现状照片



县区：贵池区	乡镇：牌楼镇	图斑号：3417020079
经纬度：117.305°E，30.353°N	坡度：28	土地利用：乔木林地
图斑属性：正确	图斑边界：正确	备注：毛竹较多

图斑遥感影像

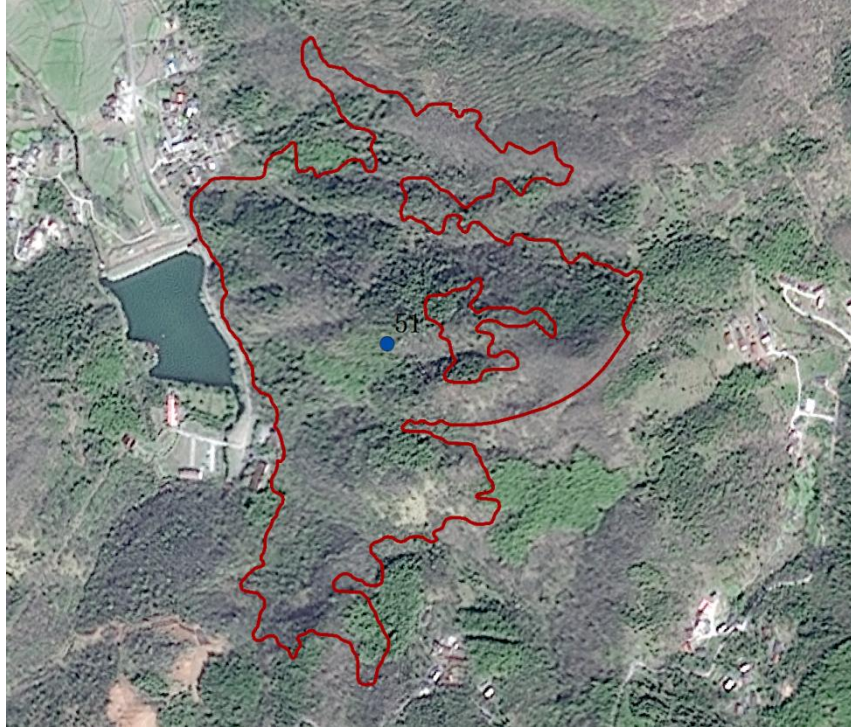


现状照片



县区：贵池区	乡镇：牌楼镇	图斑号：3417020116
经纬度：117.522°E, 30.346°N	坡度：32	土地利用：乔木林地
图斑属性：正确	图斑边界：正确	备注：

图斑遥感影像

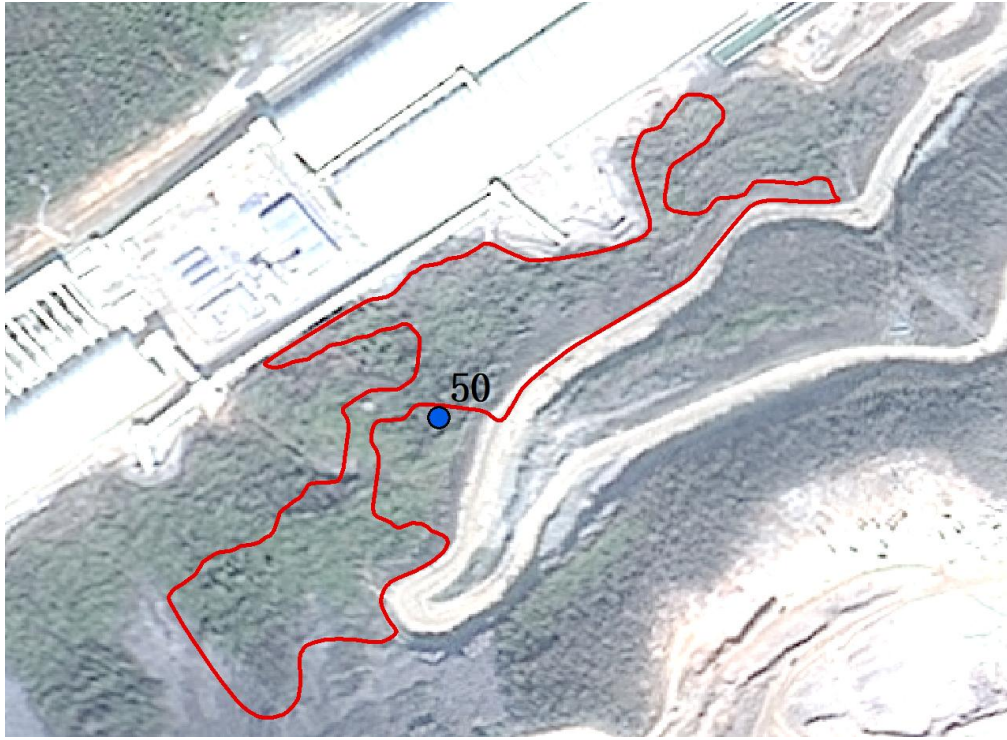


现状照片



县区：贵池区	乡镇：牌楼镇	图斑号：3417020143
经纬度：117.298°E，30.393°N	坡度：22	土地利用：乔木林地
图斑属性：正确	图斑边界：正确	备注：

图斑遥感影像

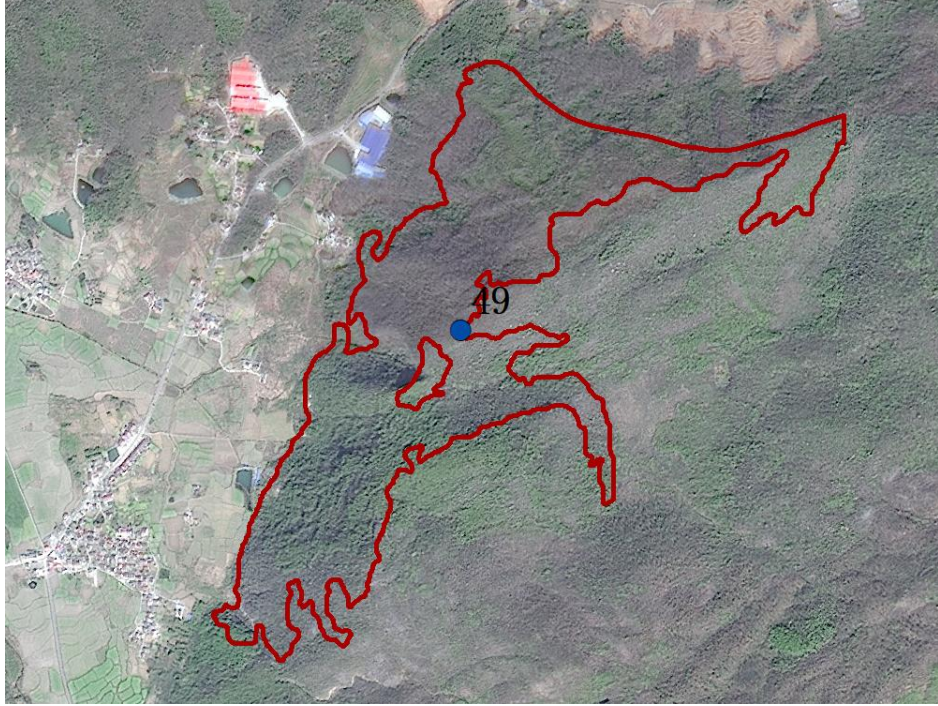


现状照片



县区：贵池区	乡镇：牌楼镇	图斑号：3417020148
经纬度：117.366°E，30.387°N	坡度：38	土地利用：乔木林地
图斑属性：正确	图斑边界：正确	备注：

图斑遥感影像

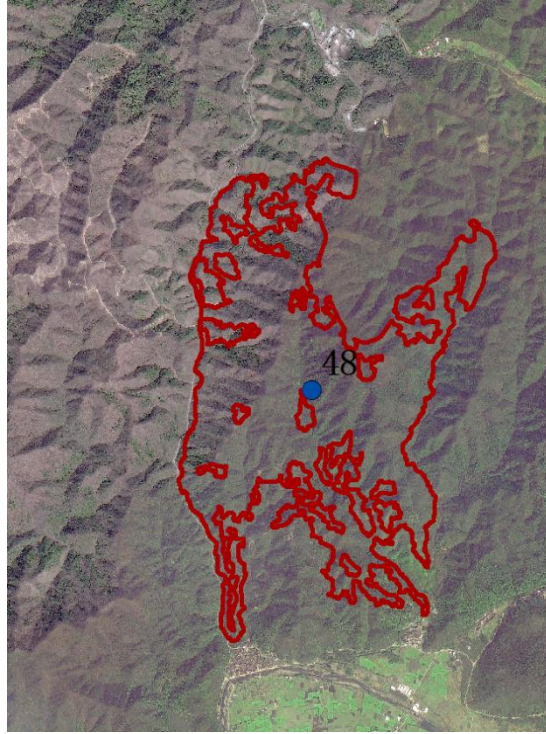


现状照片



县区：贵池区	乡镇：棠溪镇	图斑号：3417020257
经纬度：117.575°E, 30.372°N	坡度：38	土地利用：乔木林地
图斑属性：正确	图斑边界：正确	备注：毛竹较多

图斑遥感影像

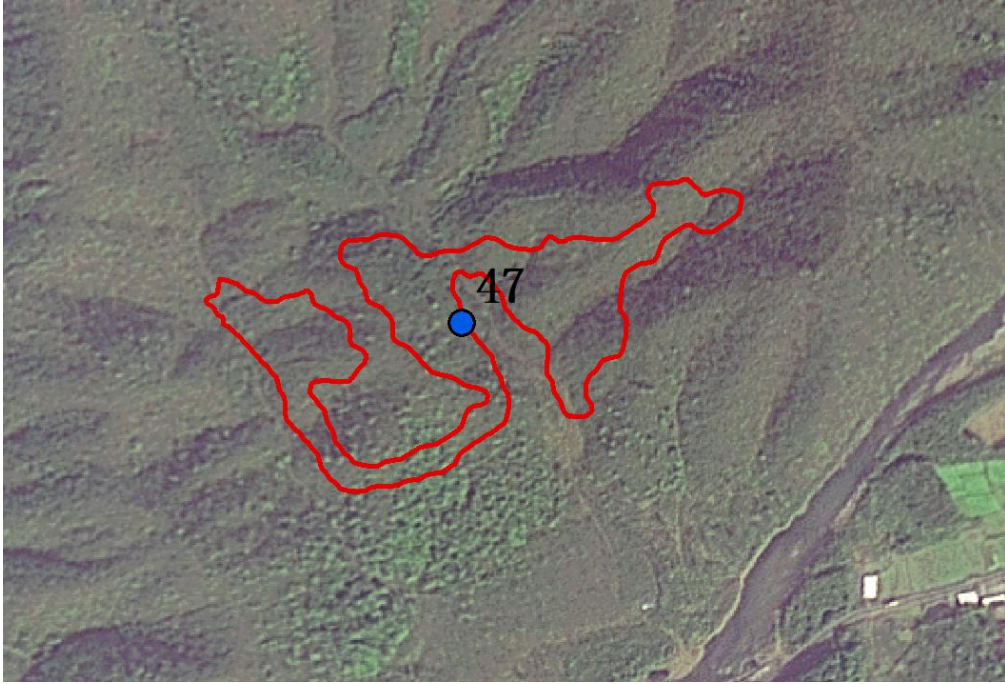


现状照片



县区：贵池区	乡镇：棠溪镇	图斑号：3417020215
经纬度：117.648°E, 30.357°N	坡度：33	土地利用：乔木林地
图斑属性：正确	图斑边界：正确	备注：

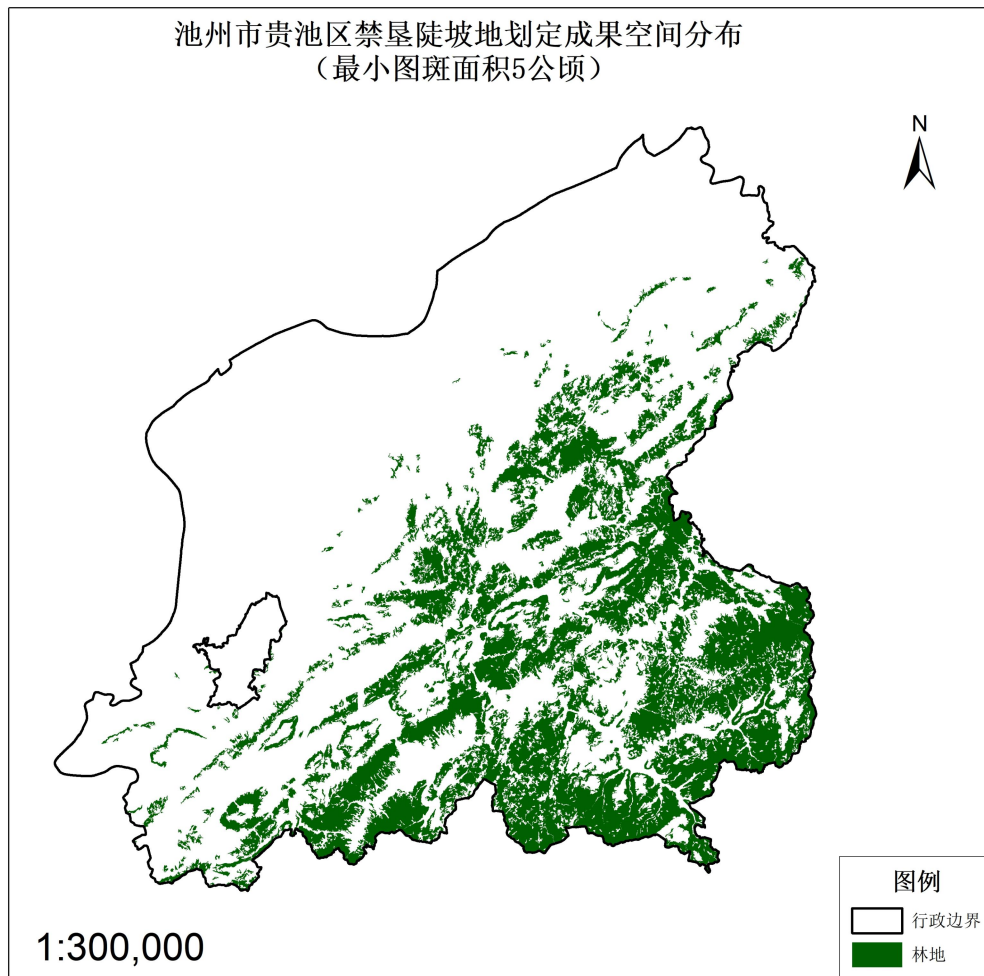
图斑遥感影像



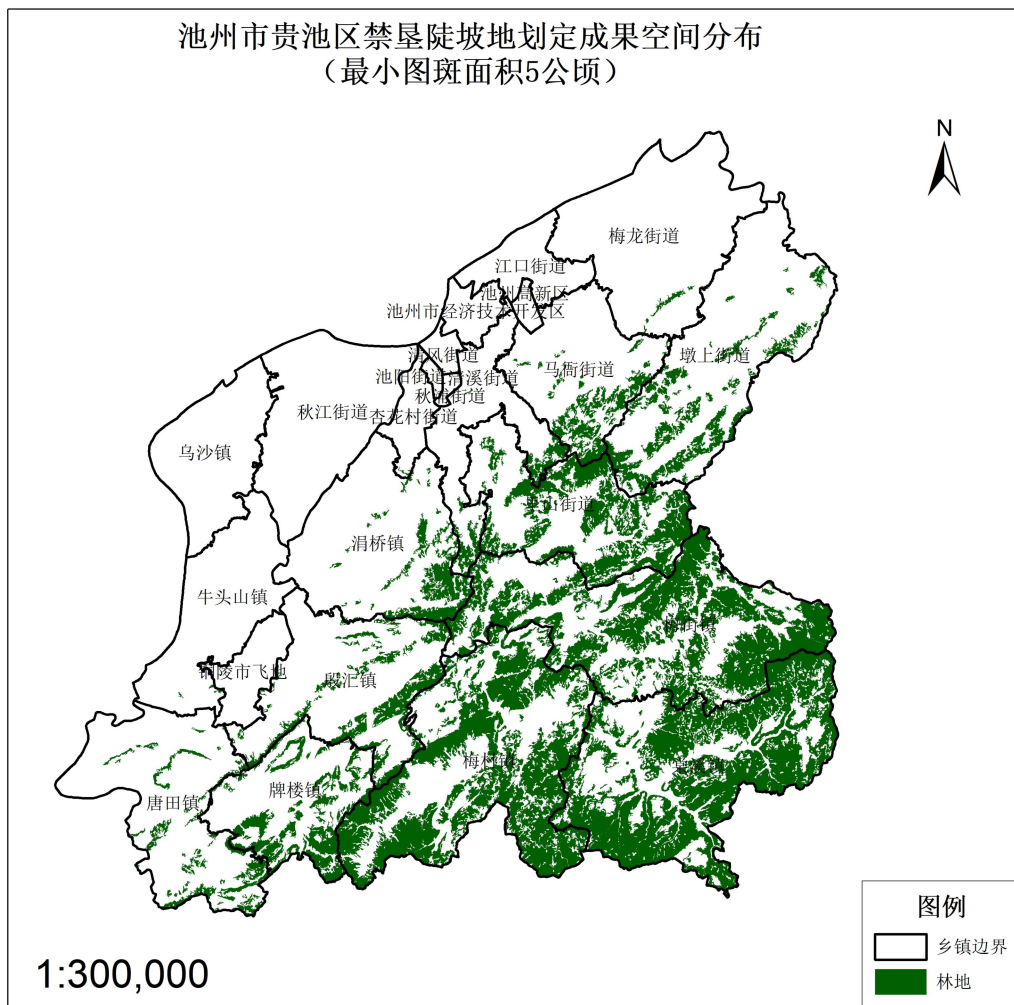
现状照片



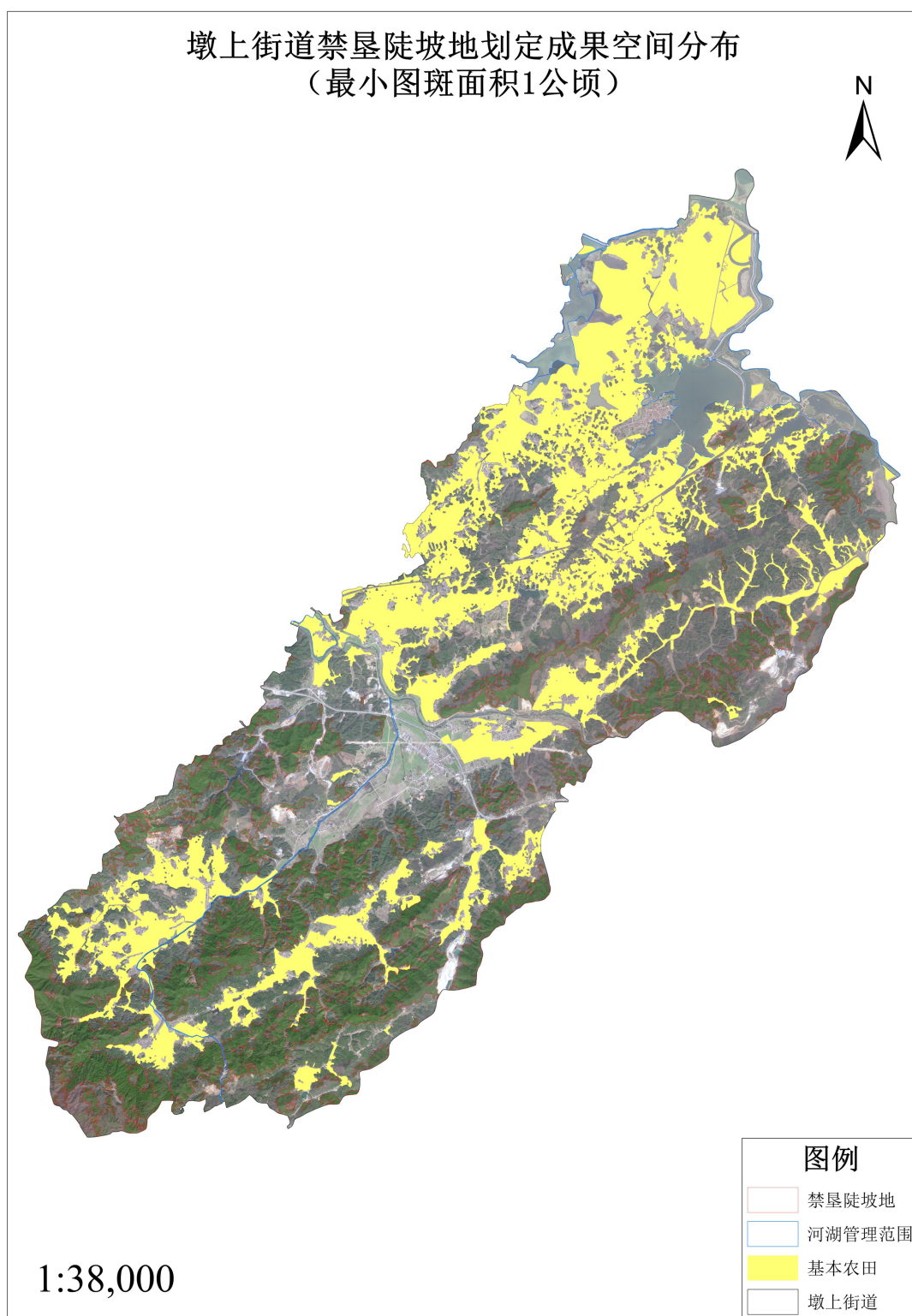
附图 1 禁止开垦陡坡地划定成果



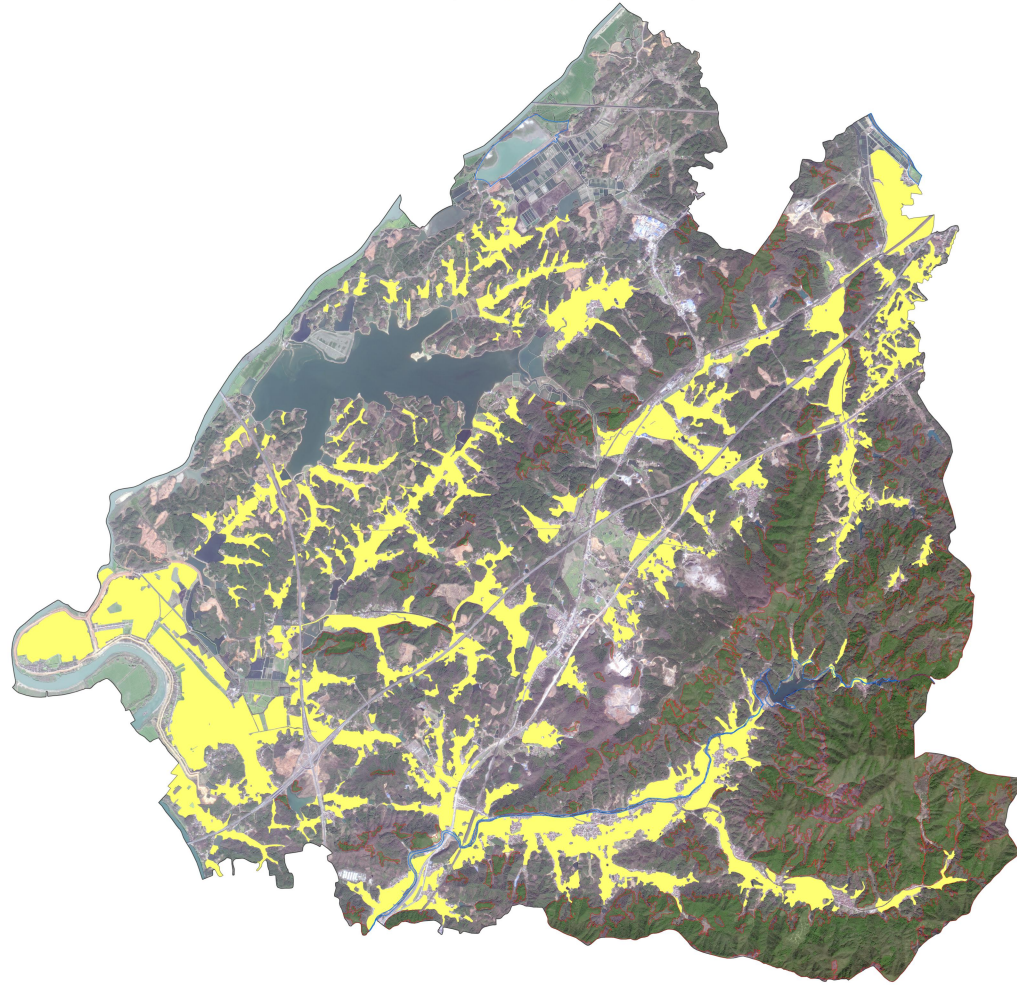
附图2 不同乡镇禁止开垦陡坡地划定成果



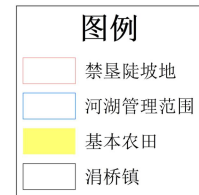
附图3 各乡镇禁止开垦陡坡地划定成果

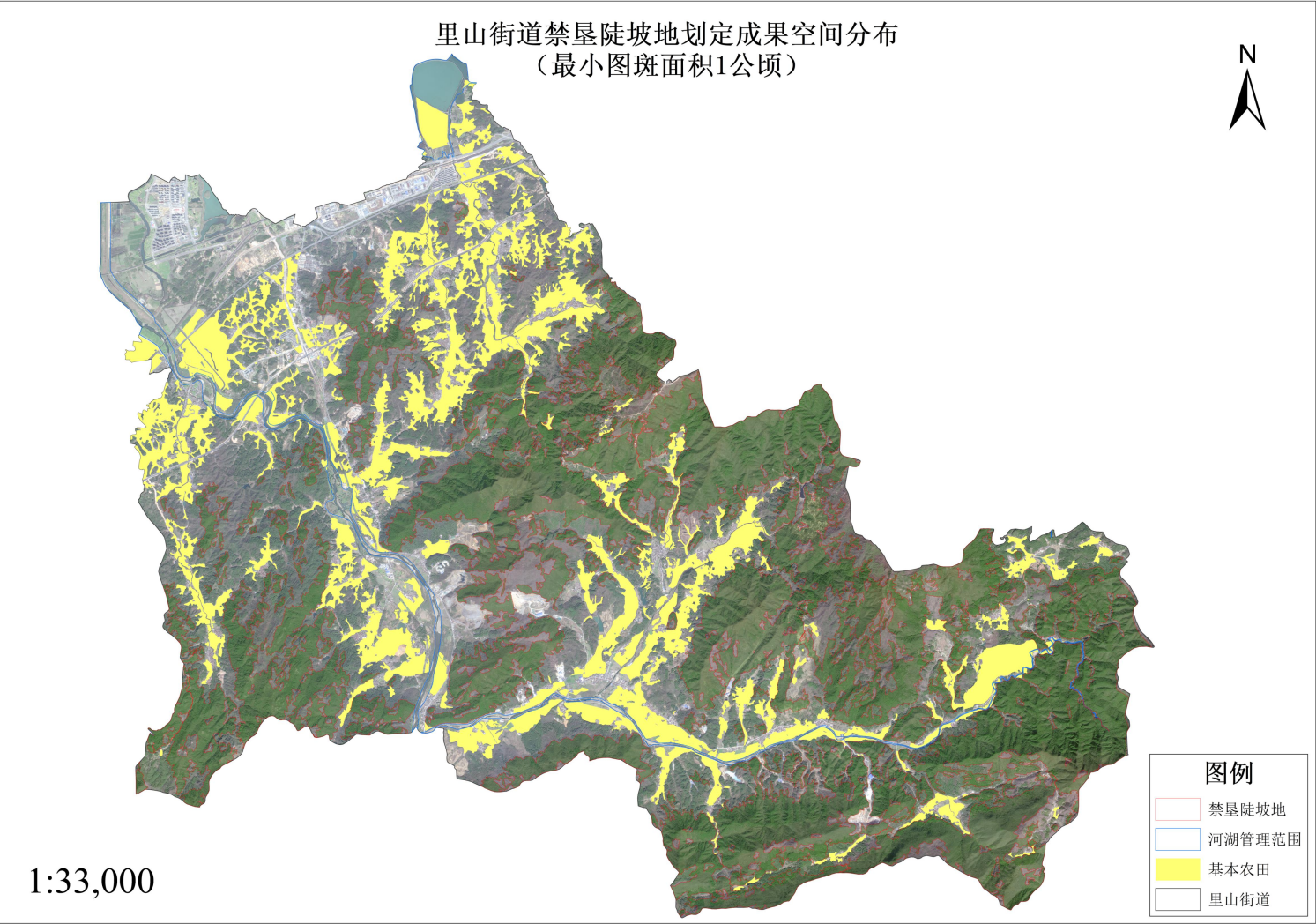


涓桥镇禁垦陡坡地划定成果空间分布
(最小图斑面积1公顷)

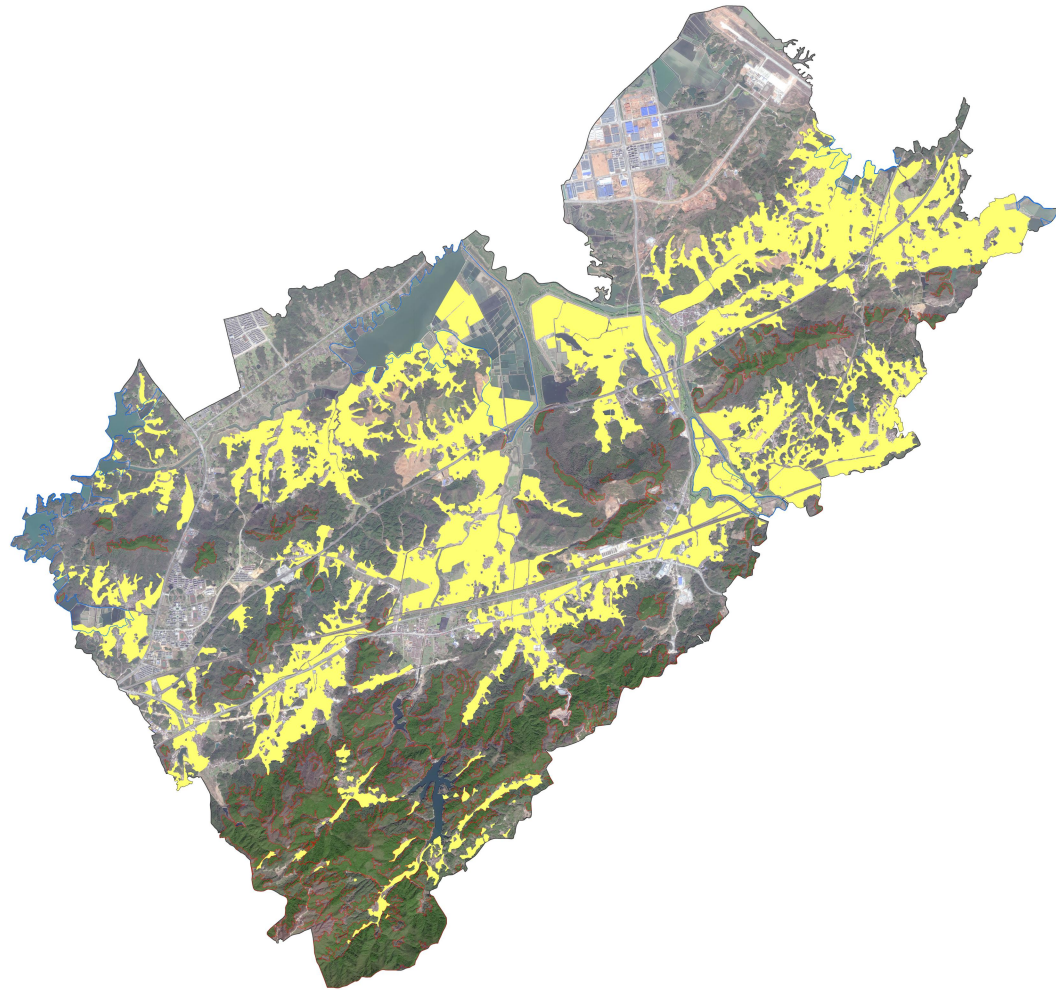


1:31,000

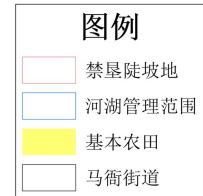




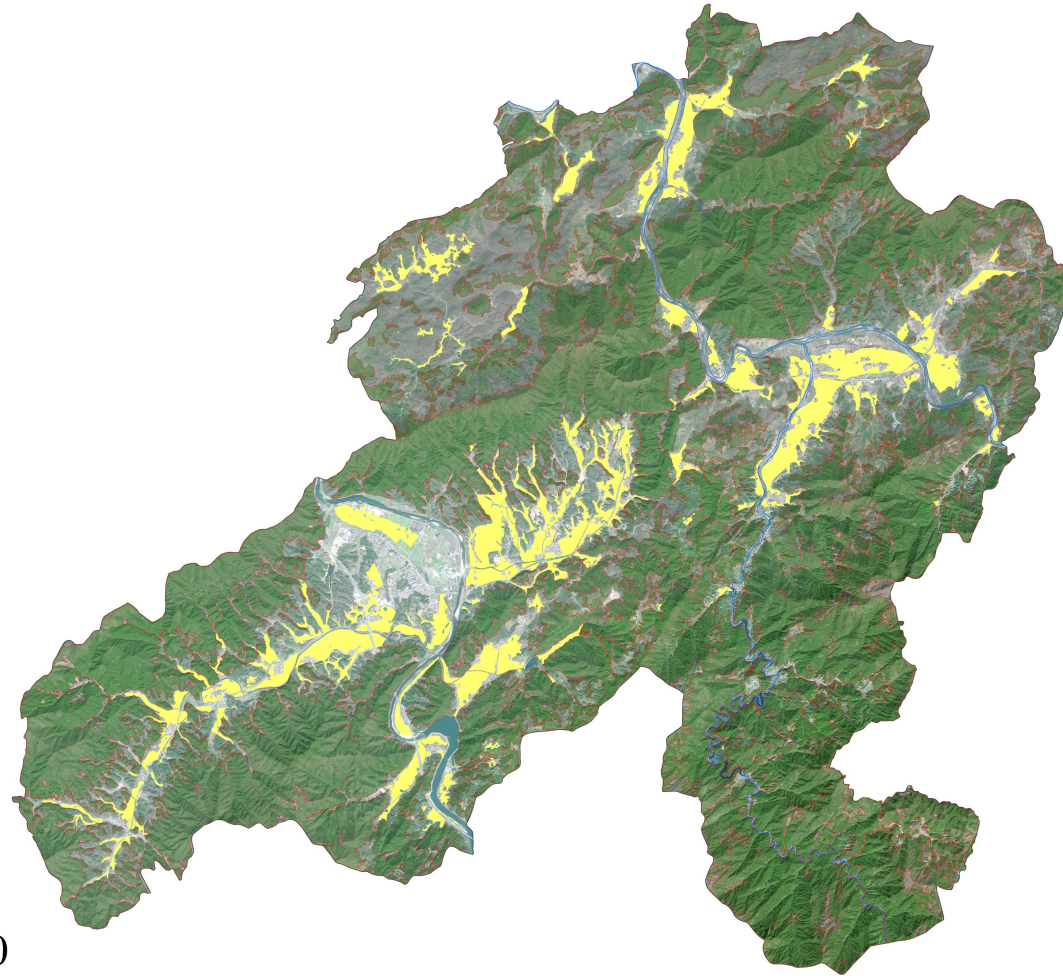
马衙街道禁垦陡坡地划定成果空间分布
(最小图斑面积1公顷)



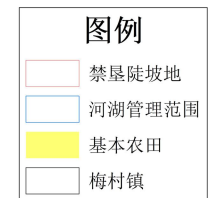
1:38,000



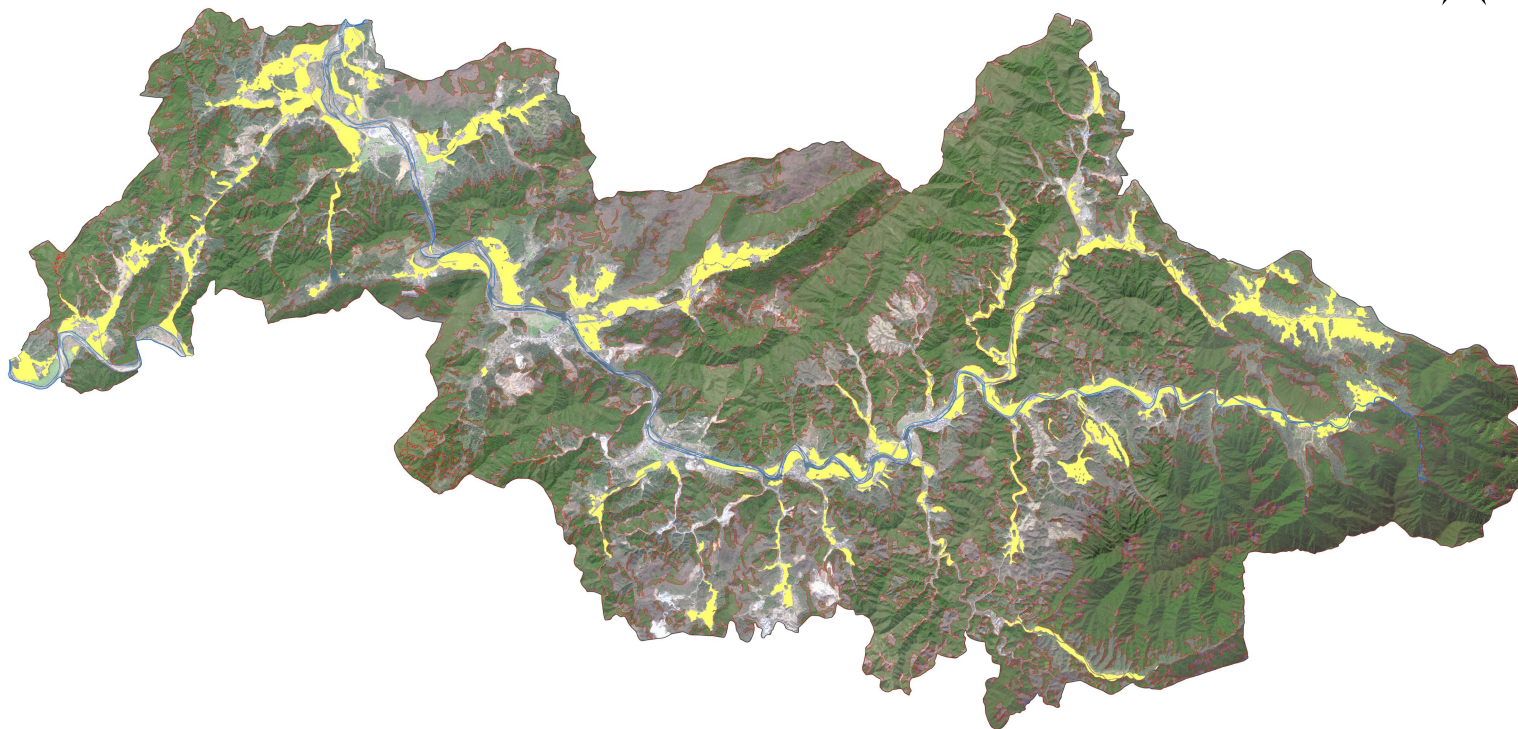
梅村镇禁垦陡坡地划定成果空间分布
(最小图斑面积1公顷)




1:42,000



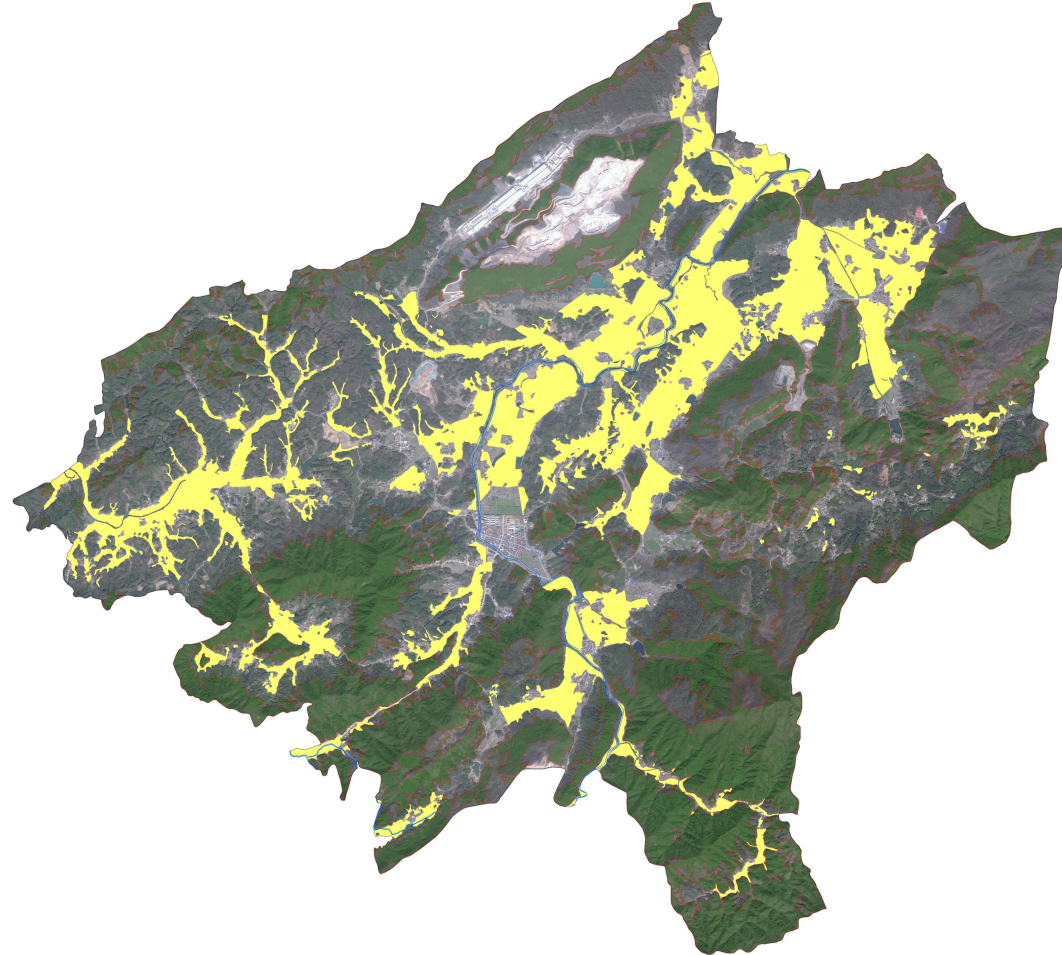
梅街镇禁垦陡坡地划定成果空间分布
(最小图斑面积1公顷)



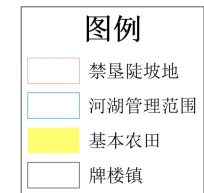
1:41,000



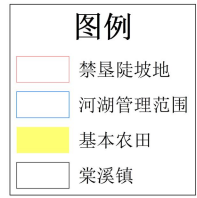
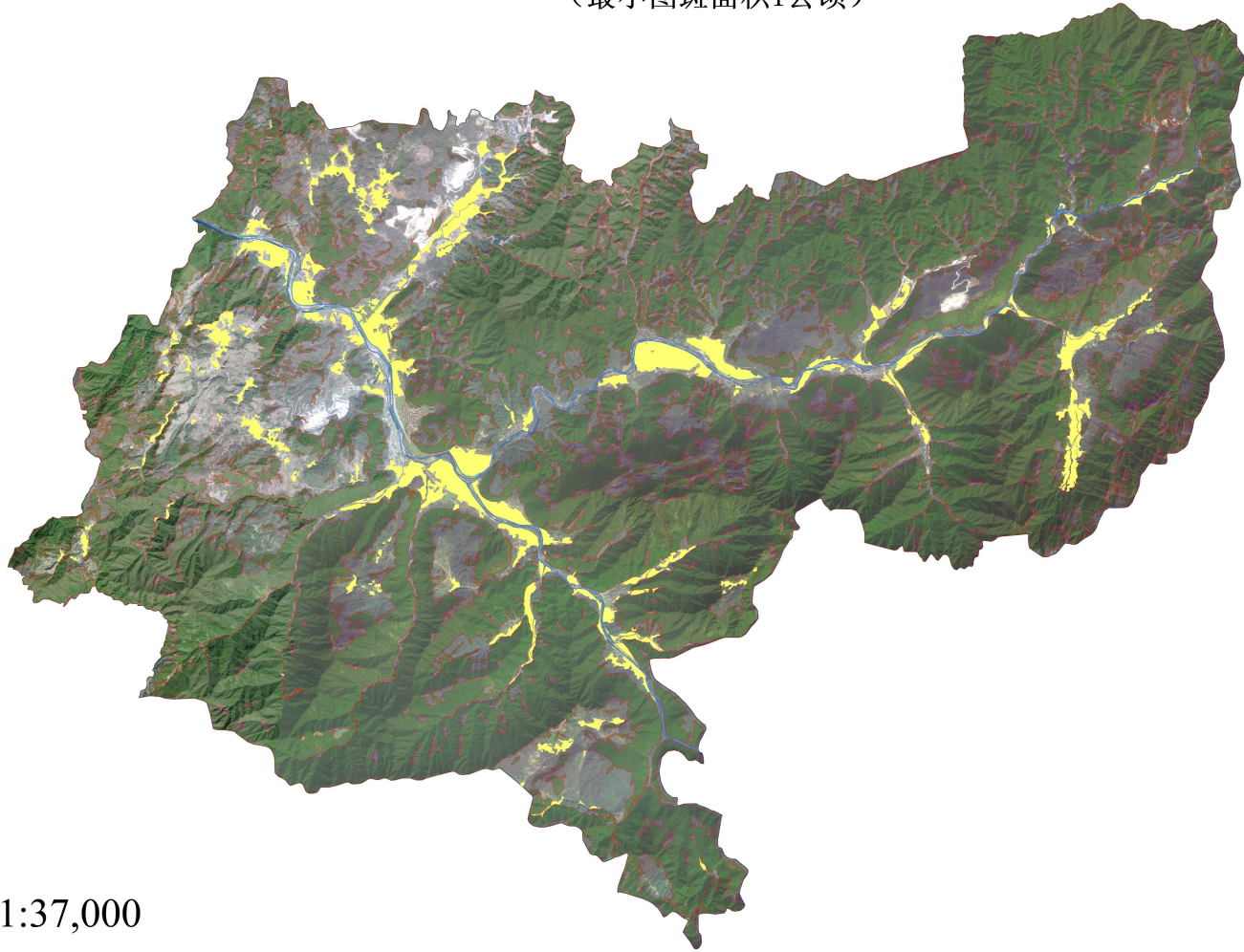
牌楼镇禁垦陡坡地划定成果空间分布
(最小图斑面积1公顷)



1:27,000



棠溪镇禁垦陡坡地划定成果空间分布
(最小图斑面积1公顷)



1:37,000

附图4 成果审查意见

池州市贵池区禁止开垦陡坡地范围划定成果 审查意见

2024年10月23日，池州市贵池区水利局在贵池区组织召开了《池州市贵池区禁止开垦陡坡地范围划定技术报告》（以下简称《报告》）审查会，参加会议的有池州市贵池区发展和改革委员会、池州市贵池区财政局、池州市贵池区自然资源和规划局、池州市贵池区林业局、池州市贵池区农业农村局、各乡镇等单位的代表（名单附后）。

审查组成员听取了项目承担单位淮河流域水土保持监测中心站的汇报，经质询讨论，形成审查意见如下：

1. 《报告》划定的方法和技术路线符合水利部办公厅《关于印发水土保持重点区域划定技术指南》（办水保〔2024〕2号）和安徽省相关要求。
2. 《报告》基础资料翔实，划定成果基本符合区域实际。
3. 建议根据国土三调变更调查资料等，进一步核实个别图斑边界。

2024年10月23日

池州市贵池区禁止开垦陡坡地范围划定技术报告

评审会签到表

姓名	单位	职务/职称
王峰	泾溪街道	
高其	江口街道	
杨海	江口街道	
张斌	墩上街道办事处	
王斗	唐田	
王斌	王川村	
王斌	王川村	
曹俊	牌楼镇人民政府	
余鼎海	江口街道	
杨斌	江口街道	
王斌	陈斌	
王斌	李庄村街道	
王斌	涓桥镇	
王斌	梅村组	
王斌	贵池区水利局	

附图 5 征求意见反馈

附件 2:

征求意见反馈表

填表单位(盖章):



填表人: 王小玲

文件名称	关于征求《池州市贵池区禁止开垦陡坡地范围划定技术报告》意见的函
意见和建议	无
理由及依据	
单位负责人 意见	

填表日期: 2024. 11. 25

联系电话: 2812571



征求意见反馈表

填表人：王永奇

文件名称	关于征求《池州市贵池区禁止开垦陡坡地范围划定技术报告》意见的函
修改意见和建议	无意见
修改法律政策依据及理由	
单位主要负责人意见	

2024年11月25日


附件 2:

征求意见反馈表

填表单位(盖章):



填表人: 蒋春信

文件名称	关于征求池州市贵池区禁止开垦陡坡地范围划定技术报告
意见和建议	无
理由及依据	
单位负责人 意见	

填表日期: 2024 年 11 月 25 日

联系电话: 13637121056

附件 2:

征求意见反馈表

填表单位(盖章):



填表人: 方建

文件名称	关于征求《滁州市贵池区禁止开垦陡坡地范围划定技术报告》意见的函
意见和建议	无意见
理由及依据	
单位负责人 意见	

填表日期: 2024-11-25


联系电话: 0566-3397566

附件 2

征求意见反馈表

填表单位(盖章)  椒上街道办事处

填表人: 江雨全

文件名称	《台州市椒江区禁止开垦陡坡地范围划定标准》(征求意见稿)
意见和建议	无
理由及依据	—
单位负责人 意见	 2024.11.21

填表日期: 2024.11.21

联系电话: 18815663490

附件 2:

征求意见反馈表

填表单位(盖章):



填表人:

柏涛

文件名称	关于球心池州地区禁止开垦陡坡地复垦技术报告的意见的函
意见和建议	无
理由及依据	无
单位负责人 意见	马马 2024.11.25

填表日期: 2024.11.25

联系电话: 15805565425

附件 2

征求意见反馈表

填表单位(盖章):

填表人: 余学空

文件名称	池州市贵池区禁止开垦陡坡地范围划定技术报告
意见和建议	无
理由及依据	无
单位负责人 意见	无 阿胜

填表日期: 2024 年 11 月 25 日

联系电话: 18305665100

附件 2

征求意见反馈表



填表单位(盖章): 马衙街道办事处

填表人: 李立新

文件名称	关于征求《池州市贵池区禁止开垦陡坡地范围划定技术报告》意见的函
意见和建议	无
理由及依据	
单位负责人 意见	

填表日期: 2024年11月18日

联系电话: 18105661108

附件 2:

征求意见反馈表



填表单位(盖章): 梅村镇人民政府

填表人: 万国骏

文件名称	关于征求《池州市贵池区禁止开垦陡坡地范围划定技术报告》意见的函
意见和建议	无意见.
理由及依据	
单位负责人 意见	万国骏.

填表日期: 2024 年 11 月 25 日

联系电话: 19956655600

附件 2:

征求意见反馈表



填表单位(盖章): 梅龙街道办事处

填表人: 郑张龙

文件名称	池州市贵池区禁止开垦陡坡地范围划定技术报告
意见和建议	无
理由及依据	
单位负责人 意见	同意 郑张龙

填表日期: 2024 年 11 月 25 日

联系电话: 15385472882

附件 2:

征求意见反馈表

填表单位(盖章):  牛头山镇人民政府

填表人: 桂寒屏

文件名称	关于征求《池州市贵池区禁止开垦陡坡地范围划定技术报告》意见的函
意见和建议	无
理由及依据	
单位负责人意见	

填表日期: 2024 年 11 月 25 日

联系电话: 17756608271

附件 2:

征求意见反馈表

填表单位(盖章): 牌楼镇人民政府  填表人: 黄维

文件名称	关于征求《池州市贵池区禁止开垦陡坡地范围划定技术报告》意见的函
意见和建议	无
理由及依据	无
单位负责人 意见	资料

填表日期: 2024 年 11 月 25 日

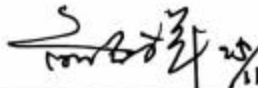
联系电话: 15805668021

附件 2

征求意见反馈表

填表单位(盖章): 清溪街道

填表人: 毕立府

文件名称	关于征求《池州市贵池区禁止开垦陡坡地范围划定技术报告》
意见和建议	无
理由及依据	
单位负责人意见	无 


填表日期: 2024. 11. 25

联系电话: 13956894159

征求意见反馈表

填表单位(盖章): 秋江街道

填表人: 余晨鸿

文件名称	关于征求《贵池市贵池区禁止开垦陡坡地范围划定技术报告》意见的函
意见和建议	无意见
理由及依据	
单位负责人 意见	

填表日期: 2024年11月25日

联系电话: 18156673147

附件 2

征求意见反馈表

填表单位(盖章):



填表人:

王立

文件名称	海口市琼山区禁止开垦耕地范围 划定技术报告征求意见函
意见和建议	无
理由及依据	
单位负责人 意见	王立 11.26

填表日期: 2024. 11. 25

联系电话: 3217979

附件 2:

征求意见反馈表



填表单位(盖章)

填表人: 魏晶晶

文件名称	关于征求《阜阳市唐田镇禁止开垦破坏地类图斑技术报告》意见
意见和建议	无
理由及依据	无
单位负责人 意见	无

填表日期: 2024.11.22

联系电话: 17764576521

附件 2:

征求意见反馈表

填表单位(盖章)



填表人: 熊习翰

文件名称	贵池已禁止开垦陆怡心划定计术报告.
意见和建议	无.
理由及依据	
单位负责人 意见	习博.

填表日期: 2024.11.22

联系电话:

附件 2

征求意见反馈表

填表单位(盖章):



填表人:

刘莹

文件名称	关于双峰区杏花村街道办事处开展陡坡地花园式造林技术报告征求意见书
意见和建议	无
理由及依据	
单位负责人 意见	刘莹

填表日期: 2024年11月20日

联系电话:

附件 2

征求意见反馈表



填表单位(盖章):

填表人:

文件名称	新化经开区贵池区禁漆墓地周边环境秩序整治
意见和建议	无
理由及依据	
单位负责人 意见	

填表日期: 2024.11.26

联系电话: 1806609858


附件 2:

征求意见反馈表



填表单位(盖章):

填表人: 吴海峰

文件名称	《池州市贵池区禁止开垦陡坡地范围划定技术报告》
意见和建议	禁止开垦陡坡地范围划定中包含了部分复垦土地及居民原始耕地。建议调出。
理由及依据	梅街镇划定范围中，242、226 地块包含复垦图斑整改地块；163 地块中包含居民原始耕地。
单位负责人 意见	 2024.11.26

填表日期: 2024 年 11 月 25 日

联系电话: 13965949282

地块名称	地块编码	实测面积(亩)	是否基本农田	四至	
河坡	34170210 30010100 308	0.17	是	东: 彭代峰 西: 徐剑峰 南: 空地 北: 彭代文	
				东: 西: 南: 北:	
				东: 西: 南: 北:	
				东: 西: 南: 北:	
确权确地承包地块情况	河坡	3417021030 010100033	0.34	是	东: 彭世进 西: 林地 南: 曹先进 北: 曹先进 13:0.1782
	头坡	3417021030 010100052	1.24	是	东: 彭代文 西: 李向进 南: 李锋 北: 徐立波
	河坡	3417021030 010100288	0.30	是	东: 林地 西: 村外组桐昌启 南: 徐剑峰 北: 彭代文
					东: 西: 南: 北:
					东: 西: 南: 北: